


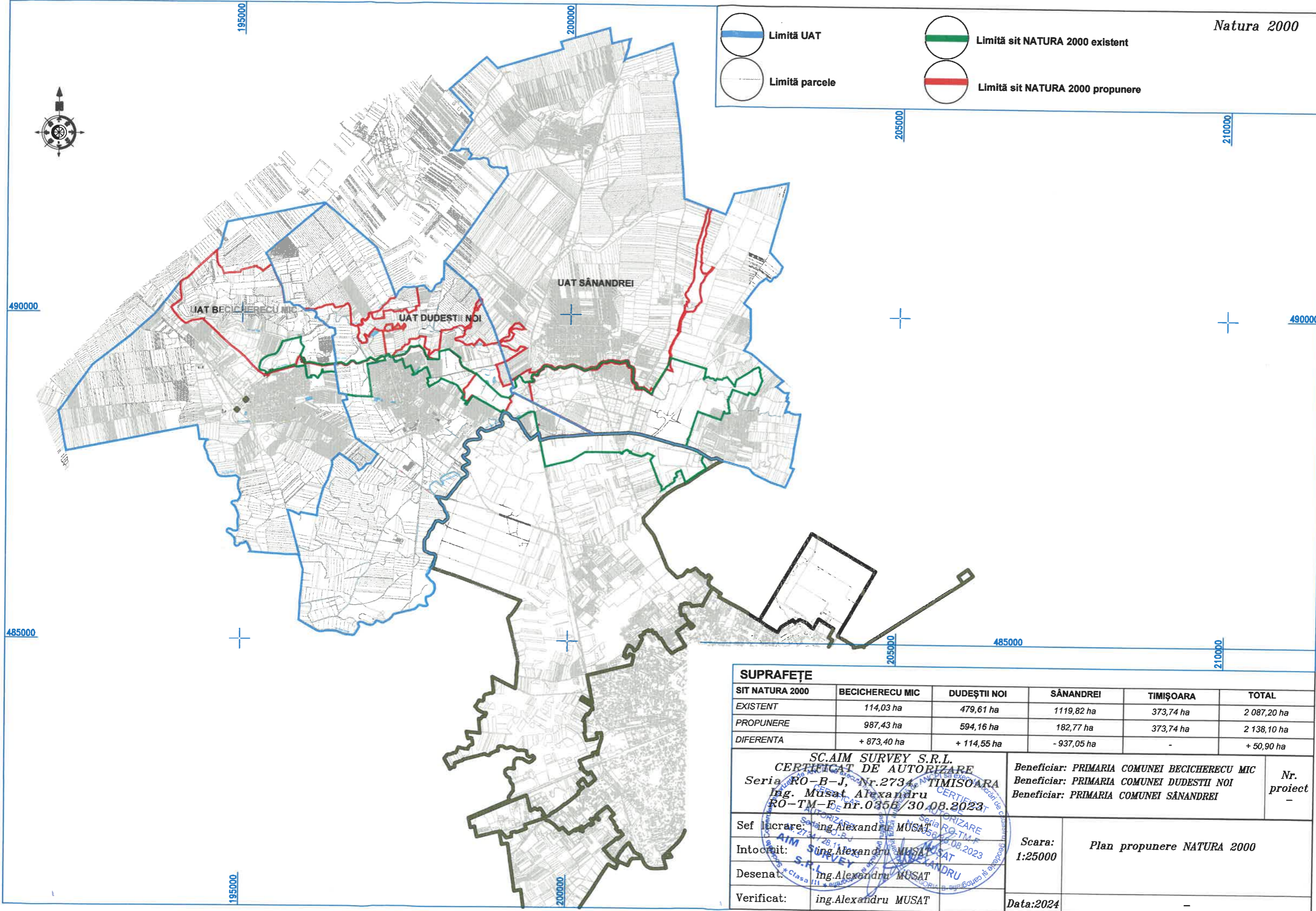
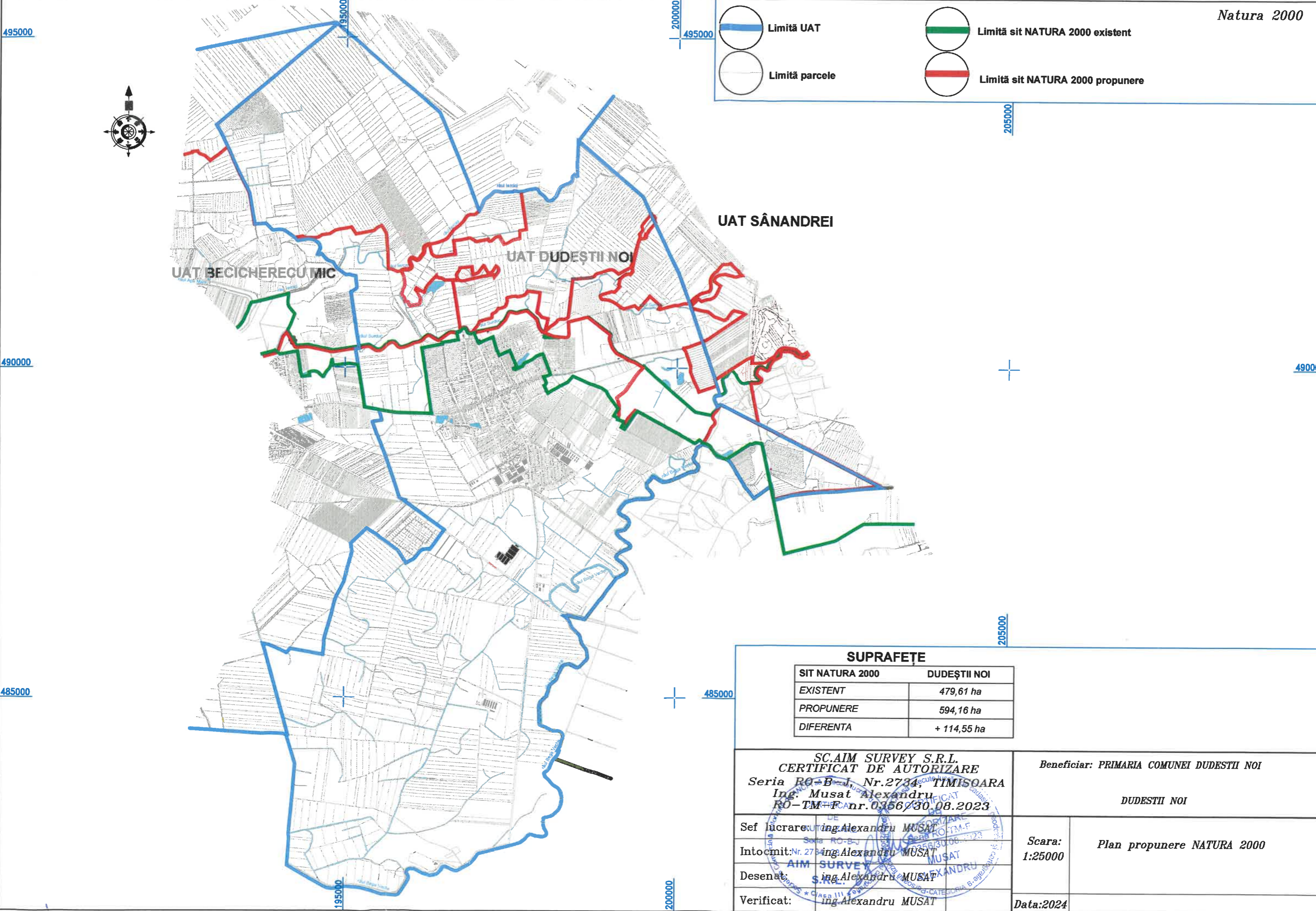
 Limită UAT
 Limită sit NATURA 2000 existent

 Limită parcele
 Limită sit NATURA 2000 propunere



SUPRAFEȚE					
SIT NATURA 2000	BECICHERECU MIC	DUDEȘTI NOI	SĂNANDREI	TIMIȘOARA	TOTAL
EXISTENT	114,03 ha	479,61 ha	1119,82 ha	373,74 ha	2 087,20 ha
PROPUNERE	987,43 ha	594,16 ha	182,77 ha	373,74 ha	2 138,10 ha
DIFERENȚA	+ 873,40 ha	+ 114,55 ha	- 937,05 ha	-	+ 50,90 ha

SC.AIM SURVEY S.R.L. CERTIFICAT DE AUTORIZARE Seria RO-B-J, Nr.2734 / TIMIȘOARA Ing. MUSAȚ Alexandru RO-TM-E nr.0356 / 30.08.2023		Beneficiar: PRIMARIA COMUNEI BECICHERECU MIC Beneficiar: PRIMARIA COMUNEI DUDEȘTI NOI Beneficiar: PRIMARIA COMUNEI SĂNANDREI	Nr. proiect -
Sef lucrare: Ing.Alexandru MUSAȚ Intocmit: Ing.Alexandru MUSAȚ Desenat: Ing.Alexandru MUSAȚ Verificat: Ing.Alexandru MUSAȚ	Scara: 1:25000 Data:2024	Plan propunere NATURA 2000	



Limită UAT
 Limită parcele
 Limită sit NATURA 2000 existent
 Limită sit NATURA 2000 propunere

UAT SÂNANDREI

UAT DUDEȘTII NOI

UAT BECICHERECUL MIC

SUPRAFEȚE		DUDEȘTII NOI	
SIT NATURA 2000	EXISTENT	479,61 ha	
	PROPUNERE	594,16 ha	
	DIFERENTA	+ 114,55 ha	

SC.AIM SURVEY S.R.L. CERTIFICAT DE AUTORIZARE Seria RO-B-J, Nr.2734, TIMISOARA Ing. Musat Alexandru RO-TM-F nr.0356/30.08.2023		Beneficiar: PRIMARIA COMUNEI DUDESTII NOI DUDESTII NOI	
Sef lucrare:	ing. Alexandru MUSAT	Scara: 1:25000	Plan propunere NATURA 2000
Intocmit:	ing. Alexandru MUSAT		
Desenat:	ing. Alexandru MUSAT		
Verificat:	ing. Alexandru MUSAT	Data:2024	