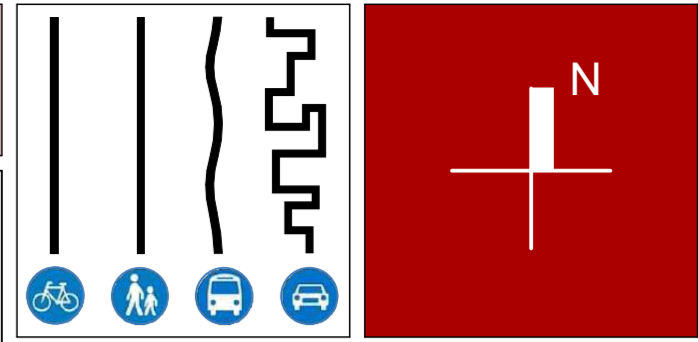
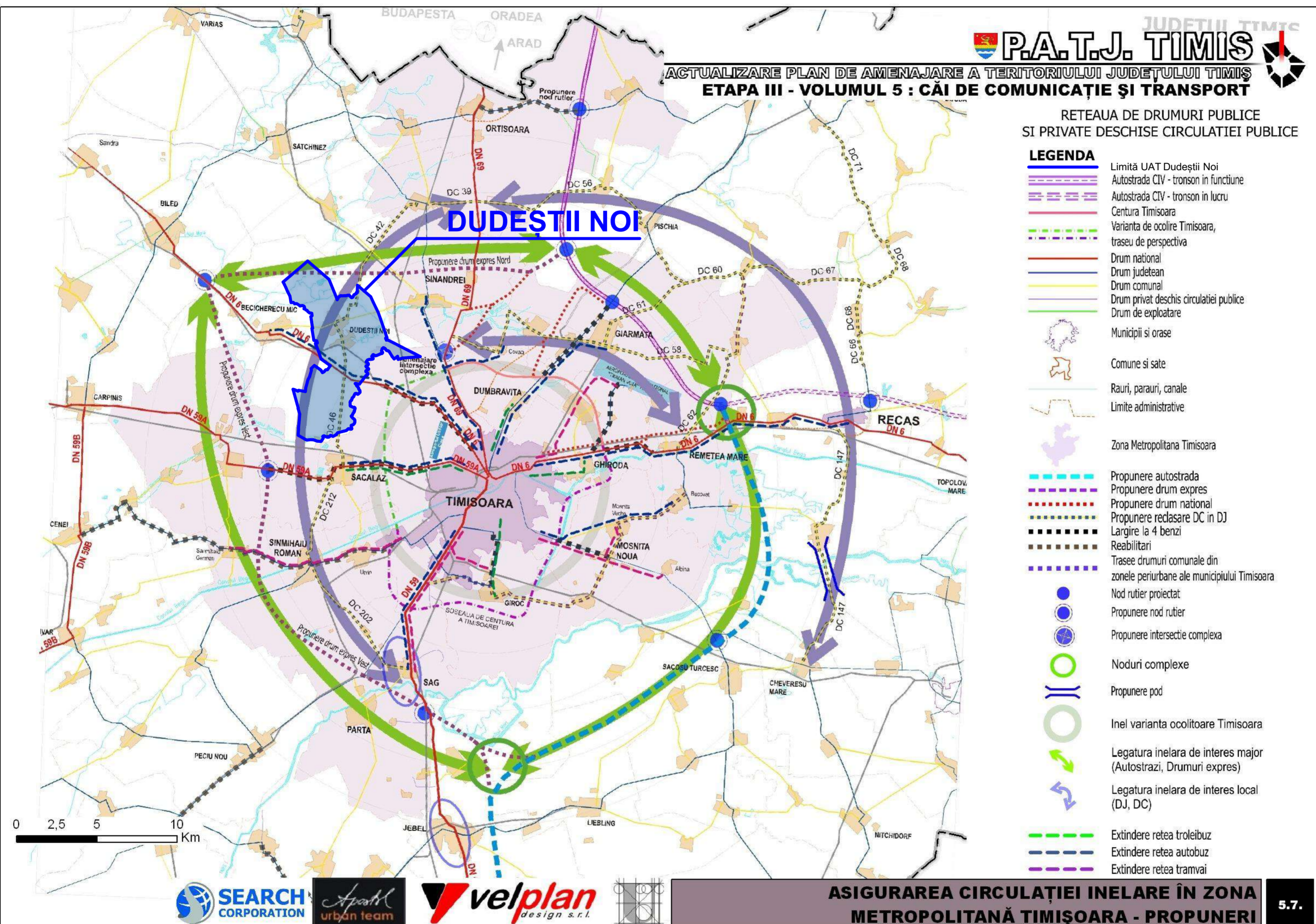


PLAN URBANISTIC GENERAL - COMUNA DUDEȘTII NOI



P.A.T.J. TIMIȘ
ACTUALIZARE PLAN DE AMENAJARE A TERITORIULUI JUDEȚULUI TIMIȘ
ETAPA III - VOLUMUL 5 : CĂI DE COMUNICAȚIE ȘI TRANSPORT



RETEAUA DE DRUMURI PUBLICE
 ȘI PRIVATE DESCHISE CIRCULAȚIEI PUBLICE

- LEGENDA**
- Limită UAT Dudeștii Noi
 - Autostrada CIV - tronson în funcțiune
 - Autostrada CIV - tronson în lucru
 - Centura Timișoara
 - Varianta de ocolire Timișoara, traseu de perspectivă
 - Drum național
 - Drum județean
 - Drum comunal
 - Drum privat deschis circulației publice
 - Drum de exploatare
 - Municipii și orase
 - Comune și sate
 - Rauri, parauri, canale
 - Limite administrative
 - Zona Metropolitană Timișoara
 - Propunere autostradă
 - Propunere drum expres
 - Propunere drum național
 - Propunere recaldrare DC în DJ
 - Largire la 4 benzi
 - Reabilitari
 - Trasee drumuri comunale din zonele perurbane ale municipiului Timișoara
 - Nod rutier proiectat
 - Propunere nod rutier
 - Propunere intersecție complexă
 - Noduri complexe
 - Propunere pod
 - Inel varianta ocolitoare Timișoara
 - Legătura inelare de interes major (Autostrăzi, Drumuri expres)
 - Legătura inelare de interes local (DJ, DC)
 - Extindere rețea troleibuz
 - Extindere rețea autobuz
 - Extindere rețea tramvai

Legendă
 — Limită UAT Dudeștii Noi

PLAN URBANISTIC GENERAL COMUNA DUDEȘTII NOI

Proiectant General
SIGN A S.R.L.

Colectiv de elaborare

SEF PROIECT arh. urb. Daniel STAMOREAN

URBANISM s.c. SIGN A s.r.l.
 arh. Mihaela BOLDOR
 arh. Alexandru BARNABĂ

MEDIU S.C. GREENVIROTIM S.R.L.
 Ing. Silviu MEGAN
 Ing. Elena STĂNESCU
 Ecolog Paulina BALU
 Biolog Corina STEIU

TOPOGRAFIE S.C. MS-CAD S.R.L.
 Ing. Maria ȘUTEU
 Ing. Octavia Gabriela KOSM

DRUMURI S.C. SIMPLEX COMMUNICATION DESIGN S.R.L.
 Ing. Alexandru ȚIC
 Ing. Ștefan GALETAR

EDILITARE S.C. ACSAL S.R.L.
 Ing. Călin MATEI
 S.C. ELECTROBOBINAJ S.R.L.
 Ing. Cristina POPESCU

Proiect nr. SGN 374/2023	Data MARTIE 2025	Faza AVIZE
------------------------------------	----------------------------	----------------------

Beneficiar
PRIMĂRIA COMUNEI DUDEȘTII NOI
 jud. Timiș, Str. Calea Becicherecului, nr. 29

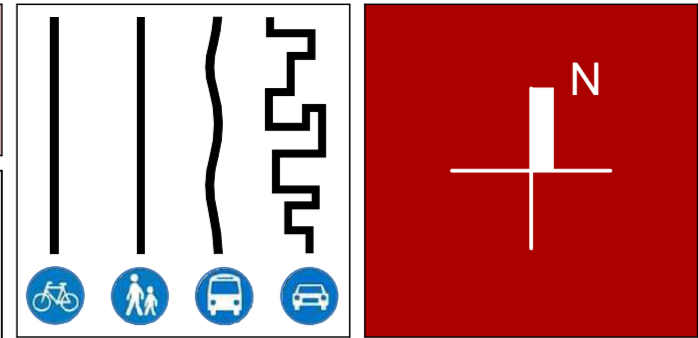
EXTRAS DIN P.A.T.J. TIMIȘ - Volumul 5: Căi de comunicație și transport
 Planșa 5.7. Asigurarea circulației inelare în zona metropolitană Timișoara - Propuneri

EXTRAS PATJ - ASIGURAREA CIRCULAȚIEI INELARE ÎN ZONĂ

Scara: 1:25000

EXTRAS PATJ - ASIGURAREA CIRCULAȚIEI INELARE ÎN ZONĂ
 Planșa U.02

PLAN URBANISTIC GENERAL - COMUNA DUDEȘTII NOI

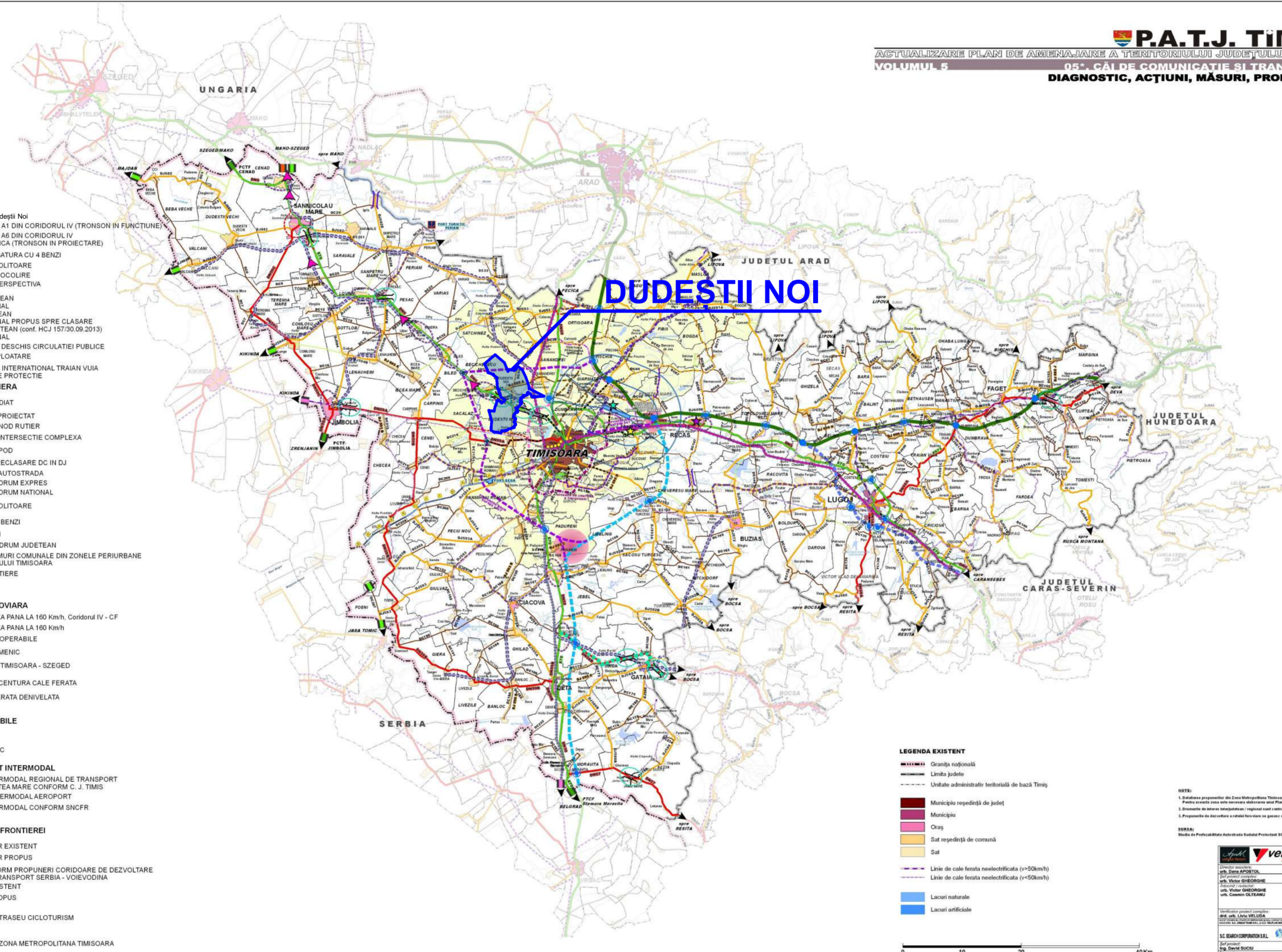


Legendă

— Limită UAT Dudeștii Noi

Legendă specifică

- Limită UAT Dudeștii Noi
- AUTOSTRADA A1 DIN CORIDORUL IV (TRONSON ÎN FUNCȚIUNE)
- AUTOSTRADA A8 DIN CORIDORUL IV RAMURA SUDICĂ (TRONSON ÎN PROIECTARE)
- DRUM DE LEGĂTURĂ CU 4 BENZI
- CENTURĂ OCULTOARE
- VARIANTE DE OCULTIRE
- TRASEU DE PERSPECTIVĂ
- DRUM EUROPEAN
- DRUM NAȚIONAL
- DRUM JUDEȚEAN
- DRUM COMUNAL PROPUS SPRE CLASARE CA DRUM JUDEȚEAN (conf. HCJ 157/30.09.2013)
- DRUM COMUNAL
- DRUM PRIVAT DESCHIS CIRCULAȚIEI PUBLICE
- DRUM DE EXPLOATARE
- AEROPORTUL INTERNAȚIONAL TRAIAN VUIA ȘI ZONA SA DE PROTECȚIE
- PROPUNERI REȚEA RUTIERĂ**
- ZONA DE STUDIAT
- NOD RUTIER PROIECTAT
- PROPUNERE NOD RUTIER
- PROPUNERE INTERSECȚIE COMPLEXĂ
- PROPUNERE POD
- PROPUNERI RECLASARE DC ÎN DJ
- PROPUNERE AUTOSTRADA
- PROPUNERE DRUM EXPRES
- PROPUNERE DRUM NAȚIONAL
- VARIANTA OCULTOARE
- LARGIRE LA 4 BENZI
- MODERNIZĂRI
- REABILITARE DRUM JUDEȚEAN
- TRASEE DRUMURI COMUNALE DIN ZONELE PERIURBANE ALE MUNICIPIULUI TIMISOARA
- LEGĂTURI RUTIERE
- PASAJE NOI
- PROPUNERI REȚEA FEROVIARĂ**
- LINII CU VITEZĂ PÂNĂ LA 160 Km/h, Coridorul IV - CF
- LINII CU VITEZĂ PÂNĂ LA 160 Km/h
- LINII NEINTEROPERABILE
- TERMINAL SEMENIC
- CALE FERATA TIMISOARA - SZEGED
- PROPUNERE CENTURĂ CALE FERATA
- LINIE CALE FERATA DENIVELATA
- PROPUNERI CAI NAVIGABILE**
- PORT
- PORT TURISTIC
- PROPUNERI TRANSPORT INTERMODAL**
- CENTRU INTERMODAL REGIONAL DE TRANSPORT MARFA REMETEA MARE CONFORM C. J. TIMIS
- TERMINAL INTERMODAL AEROPORT
- CENTRU INTERMODAL CONFORM SNCFR
- PUNCTE DE TRECERE A FRONTIEREI**
- PCTF - RUTIER EXISTENT
- PCTF - RUTIER PROPUS
- PCTF - CONFORM PROPUNERI CORIDOARE DE DEZVOLTARE REȚELE DE TRANSPORT SERBIA - VOIEVODINA
- PCTF - CF EXISTENT
- PCTF - CF PROPUS
- PROPUNERE TRASEU CICLOTURISM
- PROPUNERE ZONA METROPOLITANĂ TIMISOARA



P.A.T.J. TIMIȘ
 ACTUALIZARE PLAN DE AMENAJARE A TERITORIULUI JUDEȚULUI TIMIȘ
 VOLUMUL 5
 05* - CĂI DE COMUNICAȚIE ȘI TRANSPORT
 DIAGNOSTIC, ACȚIUNI, MĂSURI, PROPUNERI

LEGENDA EXISTENT

- Granița națională
- Limita județe
- Unitate administrativ teritorială de bază Timiș
- Municipiu reședință de județ
- Municipiu
- Oraș
- Sat reședință de comună
- Sat
- Linie de cale ferată neelectrificată (v=50km/h)
- Linie de cale ferată neelectrificată (v=50km/h)
- Lacuri naturale
- Lacuri artificiale

NOTĂ:
 1. Delimitarea propunerilor din Zona Metropolitană Timisoara se face în conformitate cu Cartograful 1.6.
 2. Pentru informații suplimentare referitoare la Planul de Amenajare a Teritoriului Județului Timiș.
 3. Documente de referință: Cartograful 1.7.
 4. Propunerile de dezvoltare a rețelei feroviare se găsesc în Cartograful 1.5.

Sursa:
 Statutul de Particularitate Administrativă Statutul Proiectului SC Regimul Proiect 2015-18.

SC BANCORPORATION S.R.L. Șef proiectant: Ing. Dorin BUCSI Ing. Simona MANEA Ing. Bogdan MITRAN Ing. Anca ZDOR Ing. Ligia LAURENȚIU	SC URBAN PROFESSIONAL CONSULTING S.R.L. Șef proiectant: Ing. DANIEL CODREANU Ing. DANIEL CODREANU	SC URBAN PROFESSIONAL CONSULTING S.R.L. Șef proiectant: Ing. DANIEL CODREANU Ing. DANIEL CODREANU
--	--	--

**EXTRAS DIN P.A.T.J. TIMIȘ - Volumul 5,
 Planșa 05*. Căi de comunicație și transport (diagnostic, acțiuni, măsuri, propuneri)**

PLAN URBANISTIC GENERAL COMUNA DUDEȘTII NOI

Proiectant General
SIGN A S.R.L.

Colectiv de elaborare
SEF PROIECT
 arh. urb. Daniel STAMOREAN
URBANISM
 s.c. SIGN A s.r.l.
 arh. Mihaela BOLDOR
 arh. Alexandru BARNABU
MEDIU
 S.C. GREENVIROTIM S.R.L.
 Ing. Silviu MEGAN
 Ing. Elena STĂNESCU
 Ecolog Paulina BALU
 Biolog Corina STEIU
TOPOGRAFIE
 S.C. MS-CAD S.R.L.
 Ing. Maria ȘUTEU
 Ing. Octavia Gabriela KOSKI
DRUMURI
 S.C. SIMPLEX COMMUNICATION DESIGN S.R.L.
 Ing. Alexandru ȚIC
 Ing. Ștefan GALETAR
EDILITARE
 S.C. ACSAL S.R.L.
 Ing. Călin MATEI
 S.C. ELECTROBOBINAJ S.R.L.
 Ing. Cristina POPESCU

Proiect nr. SGN 374/2023	Data MARTIE 2025	Faza AVIZE
--	--------------------------------	----------------------

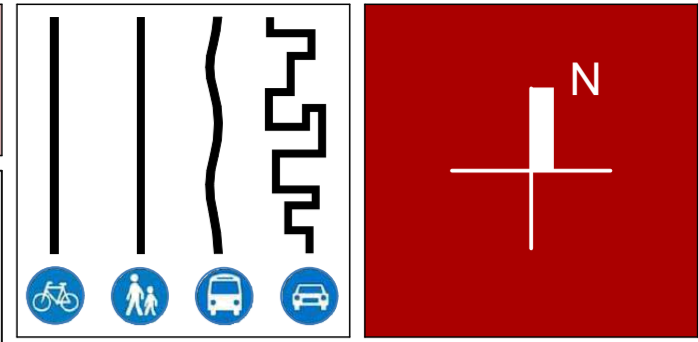
Beneficiar
**PRIMĂRIA COMUNEI
 DUDEȘTII NOI**
 jud.Timiș, Str.Calea Becicherecului, nr.29

EXTRAS PATJ- CĂI DE COMUNICAȚIE ȘI TRANSPORT

Scara: 1:25000

EXTRAS PATJ- CĂI DE COMUNICAȚIE ȘI TRANSPORT
 Planșa U.03

PLAN URBANISTIC GENERAL - COMUNA DUDEȘTII NOI



Legendă
 — Limită UAT Dudeștii Noi



PLAN URBANISTIC GENERAL COMUNA DUDEȘTII NOI

Proiectant General
SIGN A S.R.L.

Colectiv de elaborare

SEF PROIECT	arh. urb. Daniel STAMOREAN
URBANISM	s.c. SIGN A s.r.l. arh. Mihaela BOLDOR arh. Alexandru BARNABU
MEDIU	S.C. GREENVIROTIM S.R.L. Ing. Silviu MEGAN Ing. Elena STĂNESCU Ecolog Paulina BALU Biolog Corina STEIU
TOPOGRAFIE	S.C. MS-CAD S.R.L. Ing. Maria ȘUTEU Ing. Octavia Gabriela KOSKI
DRUMURI	S.C. SIMPLEX COMMUNICATION DESIGN S.R.L. Ing. Alexandru ȚIC Ing. Ștefan GALETAR
EDILITARE	S.C. ACSAL S.R.L. Ing. Călin MATEI S.C. ELECTROBOBINAJ S.R.L. Ing. Cristina POPESCU

EXTRAS DIN P.A.T.J. TIMIȘ - Volumul 5,
 Planșa 05*. Căi de comunicație și transport (diagnostic, acțiuni, măsuri, propuneri)

Proiect nr. SGN 374/2023	Data MARTIE 2025	Faza AVIZE
--	--------------------------------	----------------------

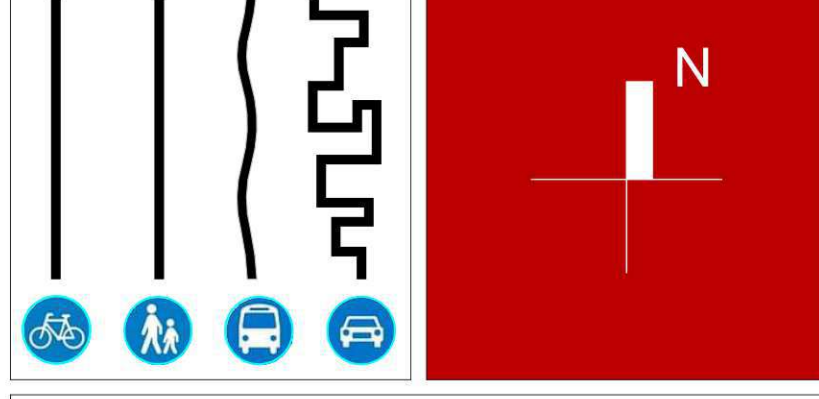
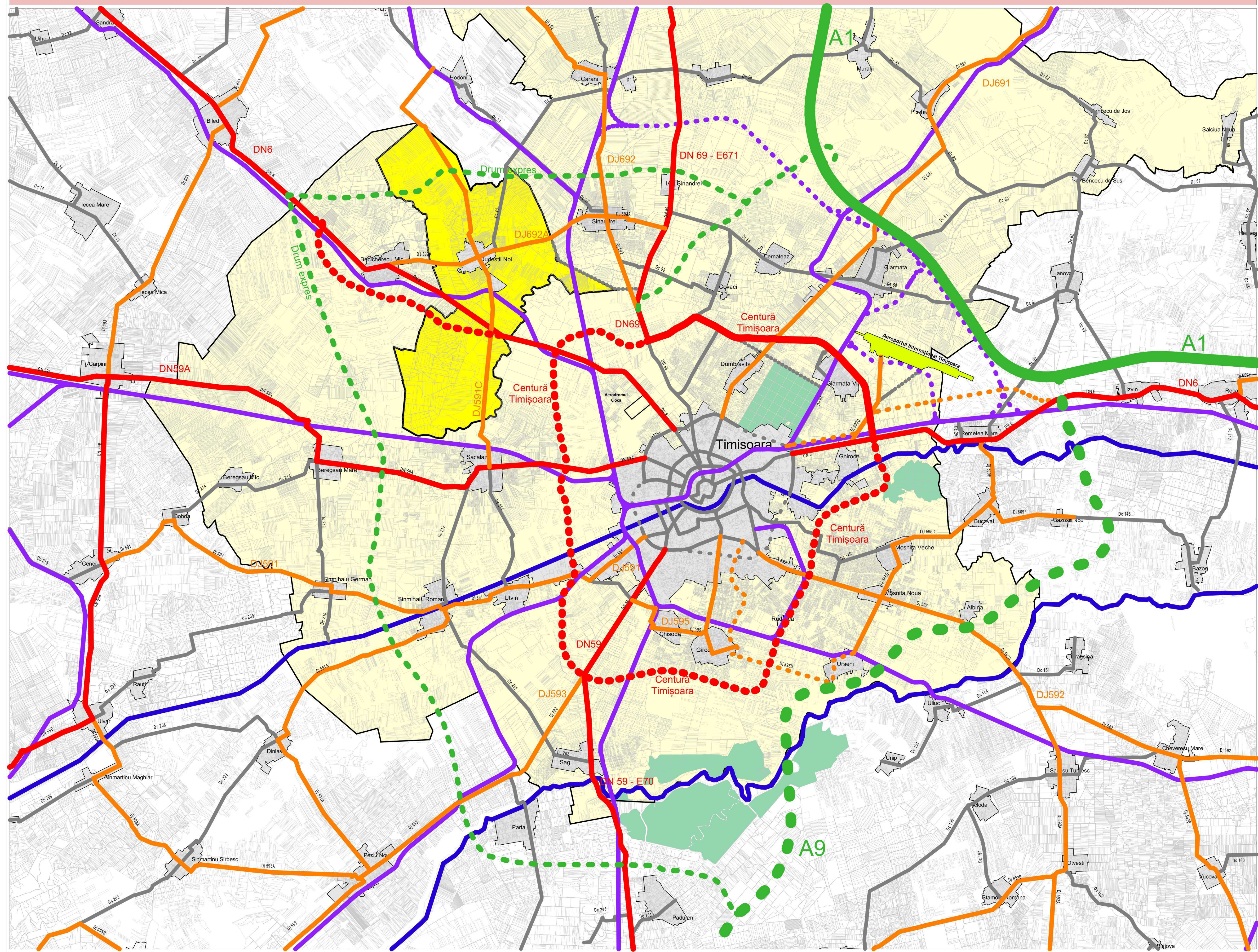
Beneficiar
**PRIMĂRIA COMUNEI
 DUDEȘTII NOI**
 jud.Timiș, Str.Calea Becicherecului, nr.29

EXTRAS PATJ- CĂI DE COMUNICAȚIE ȘI TRANSPORT

Scara:1:25000

EXTRAS PATJ- CĂI DE
 COMUNICAȚIE ȘI TRANSPORT
 Planșa
 U.04

PLAN URBANISTIC GENERAL - COMUNA DUDEȘTII NOI



- ### Legendă
- Teritoriu administrativ studiat
 - Limită zonă periurbană
 - Zonă periurbană
 - Limită intravilan
 - Intravilan
 - Păduri
 - Ape
 - Aeroport
 - Autostradă A1
 - Autostradă A9 propunere
 - Drum expres propunere
 - Drum național european
 - Varianta ocolitoare (V.O.)
 - V.O. propunere
 - DN Drum național
 - DN Drum național propunere
 - DJ Drum județean
 - DJ Drum județean propunere
 - Drumuri locale majore/ DC Drum comunal
 - Drumuri locale majore propunere/ DC Drum comunal propunere
 - Rețea feroviară existentă
 - Rețea feroviară propunere

PLAN URBANISTIC GENERAL COMUNA DUDEȘTII NOI

Proiectant General
SIGN A S.R.L.

Colectiv de elaborare

SEF PROIECT arh. urb. Daniel STAMOREAN

URBANISM S.C. SIGN A S.R.L.
arh. Mihaela BOLDOR
arh. Alexandru BARNA

MEDIU S.C. GREENVIROTIM S.R.L.
Ing. Silviu MEGAN
Ing. Elena STĂNESCU
Ecolog Paulina BALU
Biolog Corina STEIU

TOPOGRAFIE S.C. MS-CAD S.R.L.
Ing. Maria ȘUTEU
Ing. Octavia Gabriela KOSKA

DRUMURI S.C. SIMPLEX COMMUNICATION DESIGN S.R.L.
Ing. Alexandru ȚIC
Ing. Ștefan GALETAR

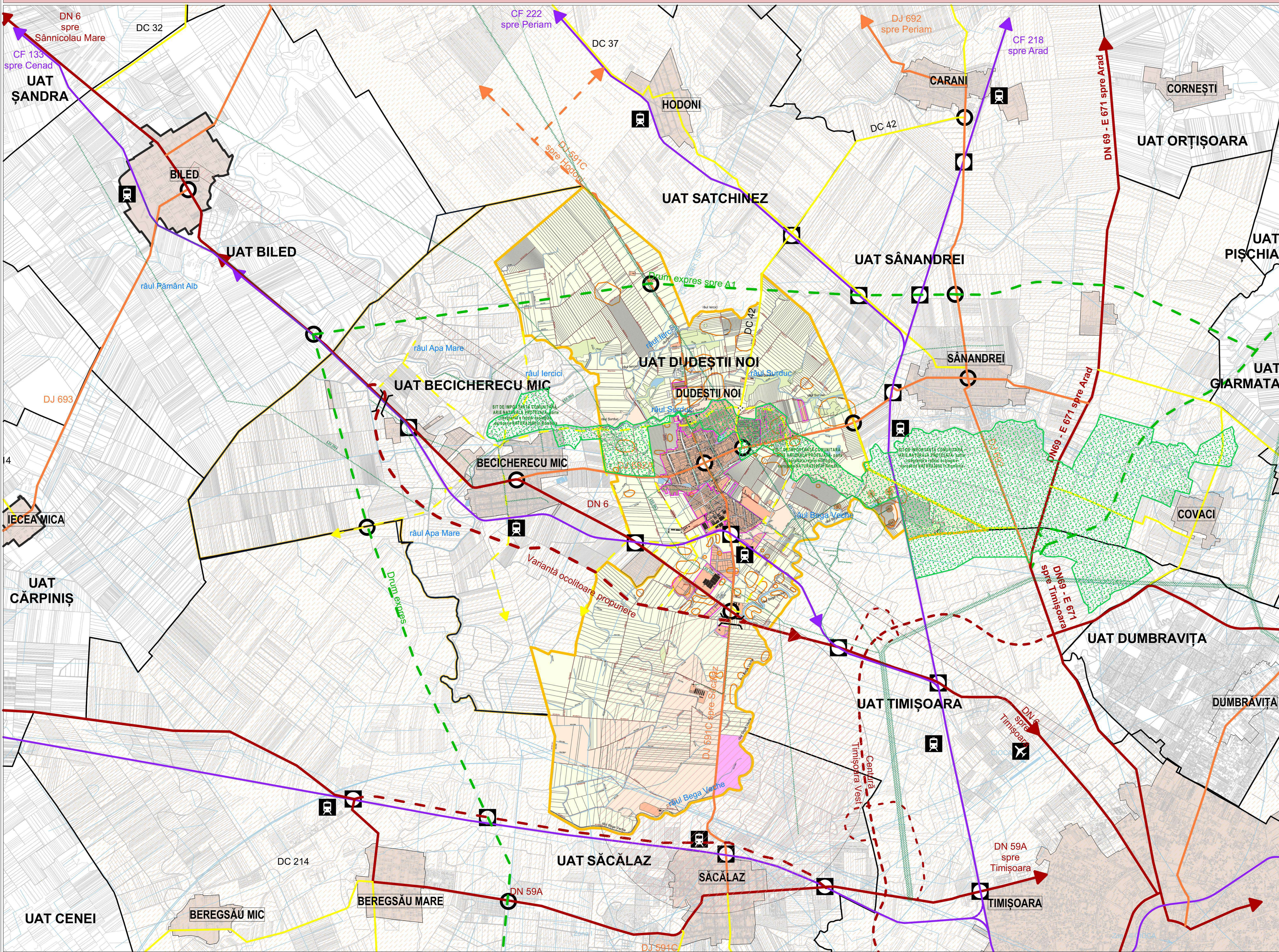
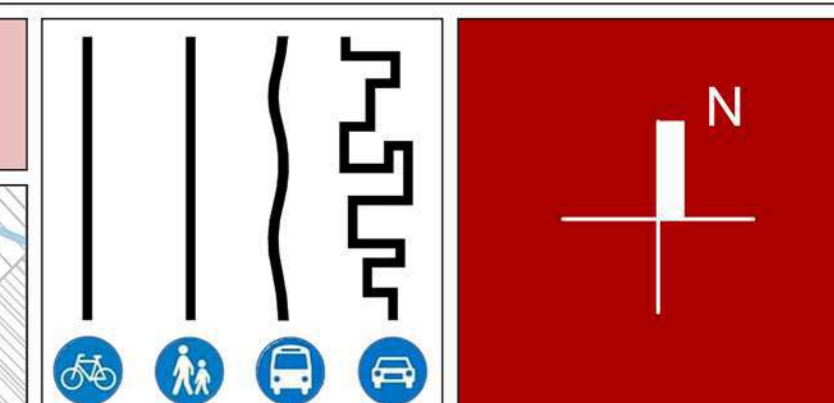
EDILITARE S.C. ACSAL S.R.L.
Ing. Rovana MARȚE
S.C. ELECTROBOBINAJ S.R.L.
Ing. Cristina POPESCU

Proiect nr. SGN 374/2023	Data IUNIE 2024	Faza AVIZE
--	-------------------------------	----------------------

Beneficiar
**PRIMĂRIA COMUNEI
DUDEȘTII NOI**
jud. Timiș, Str. Calea Becicherecului, nr. 29

INCADRARE IN CIRCULATII MAJORE	Planșa U.05
--------------------------------	-----------------------

INCADRARE IN CIRCULATII MAJORE Scara:1:75000



Legendă

LIMITE

- Limită UAT Dudești Noi
- Limită intravilan Dudești Noi
- Limită UAT-uri vecine
- Limită intravilane vecine
- Limită parcele

POZIȚIA TERENURILOR

- Terenuri pentru construcții și amenajări
- Arabil
- Pășuni
- Fânețe
- Păduri
- Livezi
- Răchiziții, tufărișuri, mărăciunișuri, perdele de protecție
- HCN, râuri, lacuri
- Ape cu stuf, bălți
- Neproductive
- Zonă cu destinație specială

CĂI DE COMUNICĂȚIE

- Drum național DN 6 existent
- Centură propunere
- Drum expres propunere
- Drum județean existent
- Drum județean propunere
- Drum comunal existent
- Drum comunal propunere
- Cale ferată
- Centură Timișoara - dezvoltare în perspectivă
- Coborâre/lurcare Centură Timișoara
- Gară / Hală
- Nod rutier
- Nod feroviar

ZONE DE PROTECȚIE/ INTERDICȚIE

- Servituti aeronautice
- Protecție gospodărie comunală, cimitire
- Arii protejate
- Protecție L.E.A. 20 kV
- Zonă în care este obligatorie obținerea avizului M.A.I.
- Zone de protecție față de obiective protejate cu valoare istorică (situri arheologice, monumente istorice)

PLAN URBANISTIC GENERAL COMUNA DUDEȘTII NOI

Proiectant General
SIGN A S.R.L.

Colectiv de elaborare
SEF PROIECT arh. urb. Daniel STAMOREAN

URBANISM s.c. SIGN A S.R.L.
arh. Mihnea BOLOGA
arh. Alexandru BARNĂ

MEDIU s.c. GREENVIROTIM S.R.L.
Ing. Silviu MEGAR
Ing. Elena STĂNESCU
Ecolog Paulina BALU
Biolog Corina STEIU

TOPOGRAFIE s.c. MS-CAD S.R.L.
Ing. Maria SUTEU
Ing. Octavia Gabriela KOSKA

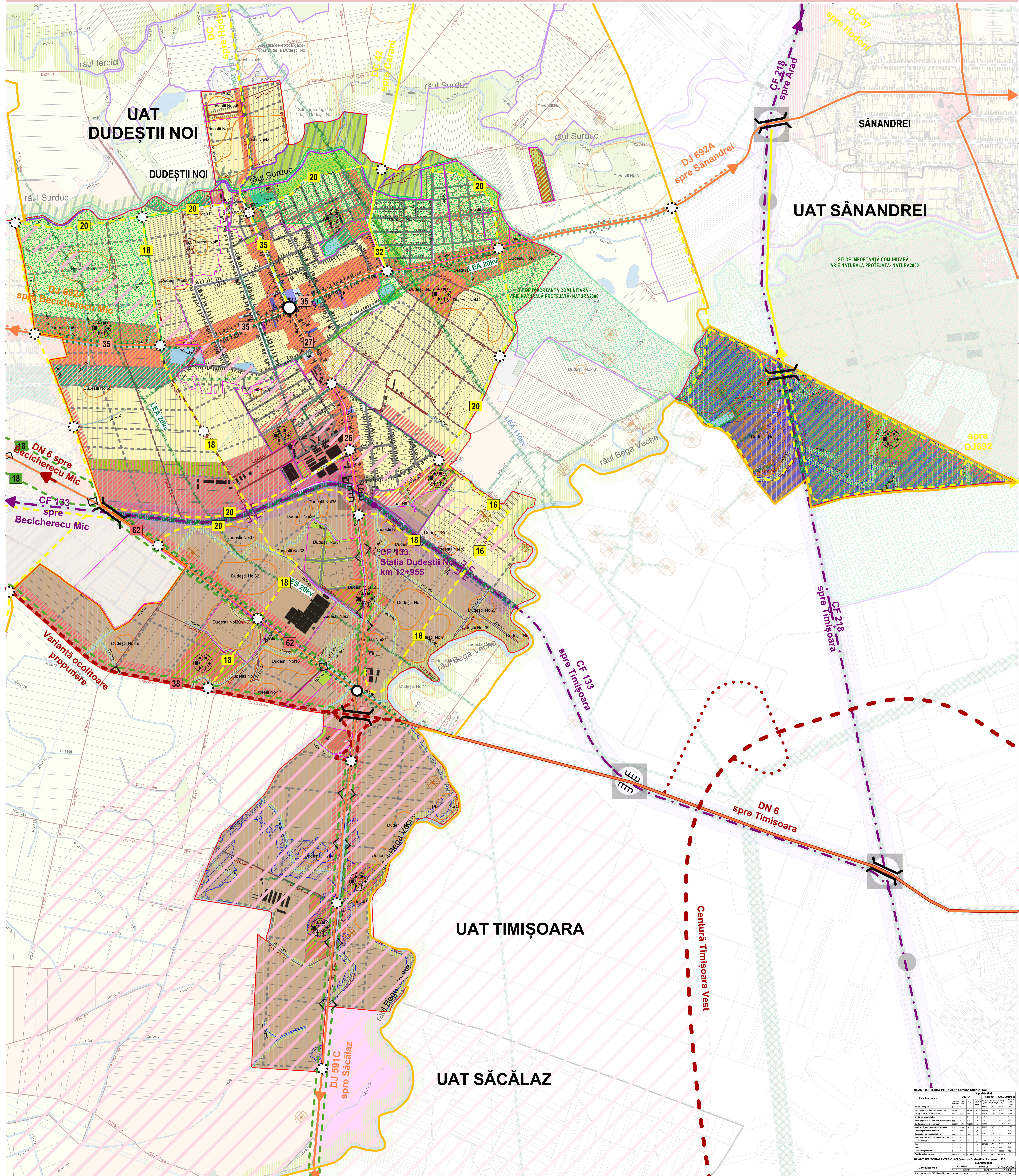
DRUMURI s.c. SIMPLEX COMMUNICATION DESIGN S.R.L.
Ing. Alexandru TIC
Ing. Stefan GALEAR

EDILITARI s.c. ACSAL S.R.L.
Ing. Clăuș Matei
s.c. ELECTROBINAI S.R.L.
Ing. Cristina POPESCU

Proiect nr. SGN 374/2023	Data MAI 2025	Faza AVIZE
--------------------------------	---------------------	---------------

Beneficiar
PRIMĂRIA COMUNEI DUDEȘTII NOI
Jud. Timiș, Str. Calea Becicherecului, nr. 29

Încadrare în Teritoriu - Poli de Creștere
Planșa
U.06



Legendă

LIMITE

- Limită UAT existent
- Limită intravilan existent
- Limită intravilan propunere
- Limită UAT-uri vecine
- Limită parcele
- Limită centre de cartier / centre multifuncționale
- Limită zonă centrală
- Situri arheologice

ZONIFICARE

- LI - Locuințe individuale cu regim mic de înălțime ≤ D(S)+P+1+M(Er)
- LIS - Locuințe individuale cu regim redus de înălțime și funcțiuni complementare ≤ D(S)+P+1E+M(Er)
- AP - Artore principale ≤ D(S)+P+2+M(Er)
- Centru de cartier (instituții și servicii publice, agrement și sport, spații verzi)
- Centru multifuncțional (Servicii publice, agrement și sport, spații verzi)
- Is - Instituții publice și servicii
- IPDS - Industrie nepoluantă, producție, depozitare și servicii cu regim mediu de înălțime ≤ D(S)+P+2E+M(Er)
- ZASS - Industrie nepoluantă, producție, depozitare și servicii cu regim mare de înălțime ≤ D(S)+P+3E+M(Er)
- CLIPDS - Zonă centru logistic-interport, industrie nepoluantă, producție, depozitare, servicii
- ZASS - Zonă agrement, sport, servicii și locuire cu regim mic de înălțime ≤ D(S)+P+1E+M(Er)
- V - Zonă verde publică cu acces nelimitat
- VAS - Zonă verde pentru agrement și sport
- VA - Zonă verde pentru protecția apelor
- VT - Zonă verde de protecție față de infrastructura de transport
- EE - Zonă pentru echipare edilitară
- GC - Gospodărie comunală
- Panouri fotovoltaice
- Unități agricole
- ZCF - Zonă circulație feroviară și amenajări aferente
- ZCR - Zonă circulație rutieră și amenajări aferente
- DS - Zonă cu destinație specială
- Perdele forestiere
- Servituri aeronautice
- Protecție cimitire
- Protecție situri arheologice 50m
- Protecție sonde 50m
- Protecție față de obiective arheologice, monumente istorice
- Arii protejate
- Centru natura 2000 propunere relocare
- Zonă inundabilă cu interdicție temporară de construire până la realizarea lucrărilor necesare de protecție împotriva inundațiilor obținerea avizului M.A.I.
- DRUMURI
- Drum național DN 6 cu 2 benzi existent
- Drum județean DJ existent/DN declasat
- Drum județean DJ propunere
- Centură propunere
- Drum colector propunere
- Drum comunal existent
- Drum comunal propunere
- Drumuri locale propunere
- Cale ferată
- Centură Timișoara - dezvoltare în perspectivă
- Coborâre/urcare Centură Timișoara
- Drumuri de exploatare
- Intersecții existente
- Intersecții propunere
- Trecere peste cale ferată existent
- Trecere peste cale ferată propunere
- Pasaj propunere
- REGLEMENTĂRI ECHIPARE EDILITARĂ
- L.E.A.
- Protecție L.E.A.
- FOLOSINȚA TERENURILOR
- Arabil
- Pășuni
- Fântene
- Unități agricole
- Răchitări, tufărișuri, mărăcișuri, perdele de protecție
- HCN, râuri, lacuri
- Ape cu stuf, bălți
- Neproductive
- ALTELE
- Construcții pe teren
- ELEMENTE FUNCȚIONALE
- Administrație publică
- Învățământ
- Culte
- Cultură
- Servicii publice aferente locuirii
- Servicii publice aferente micilor producții/depozitarii
- Poliție
- Poștă
- Sănătate
- Sport
- Monumente istorice, de artă, de arhitectură etc.
- Haltă
- Centre de cartier / centre multifuncționale
- Nod feroviar
- Antenă
- Fântână arteziană
- Bazin de retenție
- Stație de epurare
- Platformă de pompare gospodărească

BILANT TERITORIAL INTRAVILAN Comuna Dudeștii Noi - terenuri D.S.

Zona funcțională	DESTINAT	PROFUS	TOTAL GENERAL
...

BILANT TERITORIAL EXTRAVILAN Comuna Dudeștii Noi - terenuri D.S.

Zona funcțională	DESTINAT	PROFUS	TOTAL GENERAL
...

PLAN URBANISTIC GENERAL COMUNA DUDEȘTII NOI

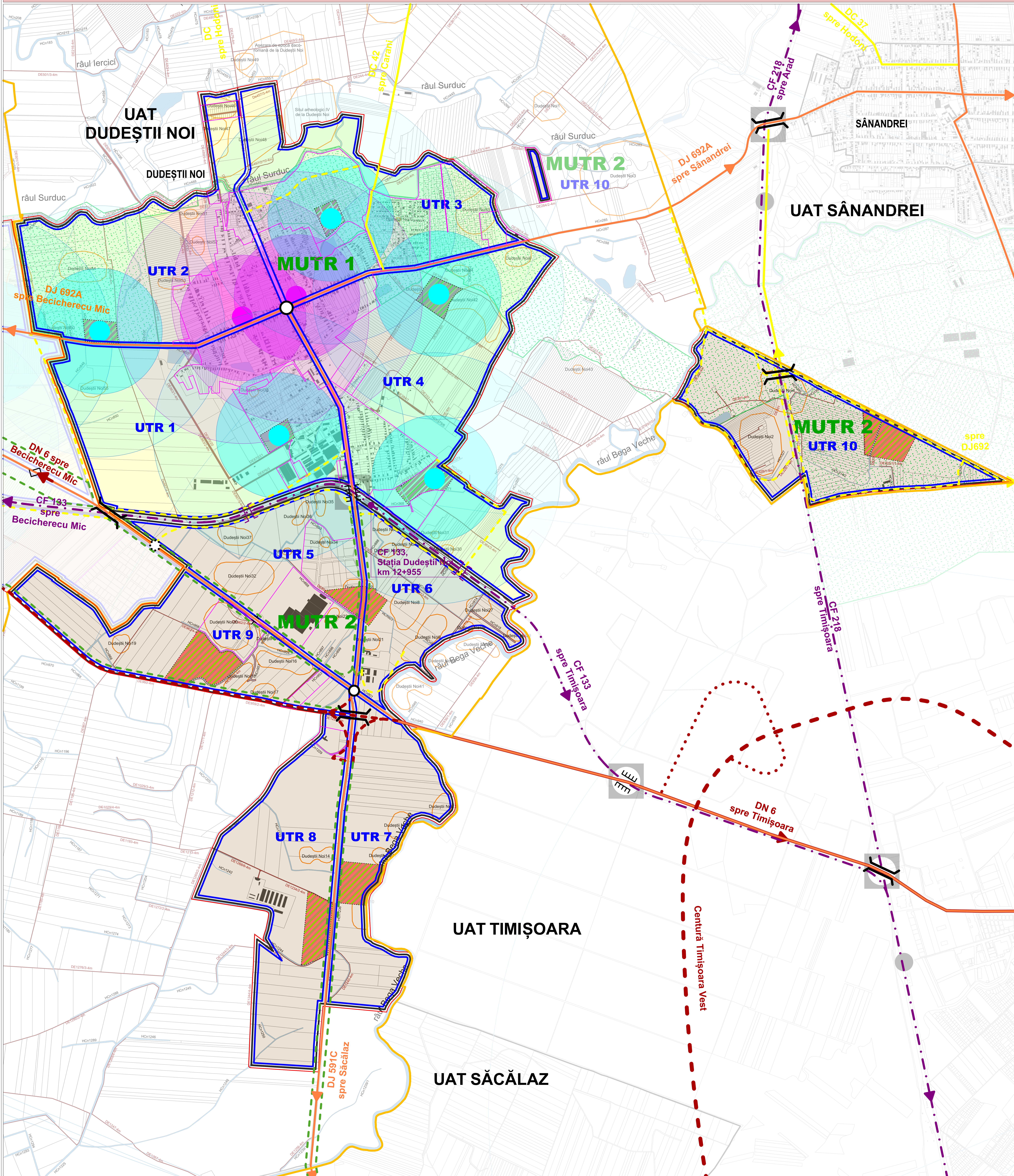
Proiectant General
SIGN A S.R.L.

Colectiv de elaborare
SEF PROIECT: ing. V. DANIEL STAMBOREAN
URBANIST: ing. ANDREI BUCUR
MEDIU: S.C. GREENVOLUTION S.R.L., ing. CRISTINA MATEIU, ing. PAULINA BALU, BRUCE GABRIEL STICU
TOPOGRAF: S.C. MS-CAD S.R.L., ing. MARIN BĂLĂȘ, ing. OCTAVIAN GABRIELA KOSKA
DRUMURI: S.C. ANIPAPA COMMUNICATION DESIGN S.R.L., ing. CRISTINA POPESCU
EDITARE: S.C. ACAL S.R.L., ing. MARIN BĂLĂȘ, S.C. ELECTRODRUMAI S.R.L., ing. CRISTINA POPESCU

Proiect nr. SGN 374/2023
Data MAI 2025
Faza AVIZE

Beneficiar
PRIMĂRIA COMUNEI DUDEȘTII NOI
Jud. Timiș, Str. Calea Băcicărețului, nr. 29

REGLEMENTARI URBANISTICE
Planșa U.68



- Legendă**
- LIMITE**
 - Limită UAT existent
 - Limită intravilan existent
 - Limită intravilan propunere
 - Limită UAT-uri vecine
 - Limită parcele
 - MUTR
 - UTR
 - Situri arheologice
 - ZONIFICARE**
 - Centru de cartier (Instituții și servicii publice, agrement și sport, spații verzi)
 - Zonă multifuncțională
 - ZONE DE PROTECȚIE/ INTERDICȚIE**
 - Arii protejate
 - SERVITUTI AERONAUTICE**
 - Servituti aeronautice
 - REGLEMENTĂRI ECHIPARE EDILITARĂ**
 - L.E.A.
 - Protecție L.E.A.
 - DRUMURI**
 - Drum național DN 6 cu 2 benzi existent
 - Drum județean DJ existent/DN declasat
 - Drum județean DJ propunere
 - Centură propunere
 - Drum colector propunere
 - Drum comunal existent
 - DRUM COMUNAL PROPUNERE**
 - Drum comunal propunere
 - DRUMURI LOCALE PROPUNERE**
 - Drumuri locale propunere
 - CALE FERATE**
 - Centură Timișoara - dezvoltare în perspectivă
 - Coborâre/urcare Centură Timișoara
 - Drumuri de exploatare
 - INTERSECȚII**
 - Intersecții existent
 - Intersecții propunere
 - ALTELE**
 - Construcții pe teren
 - Școli/grădinițe existente
 - Școli/grădinițe propuse

**PLAN URBANISTIC GENERAL
COMUNA DUDEȘTII NOI**

Proiectant General
SIGN A S.R.L.

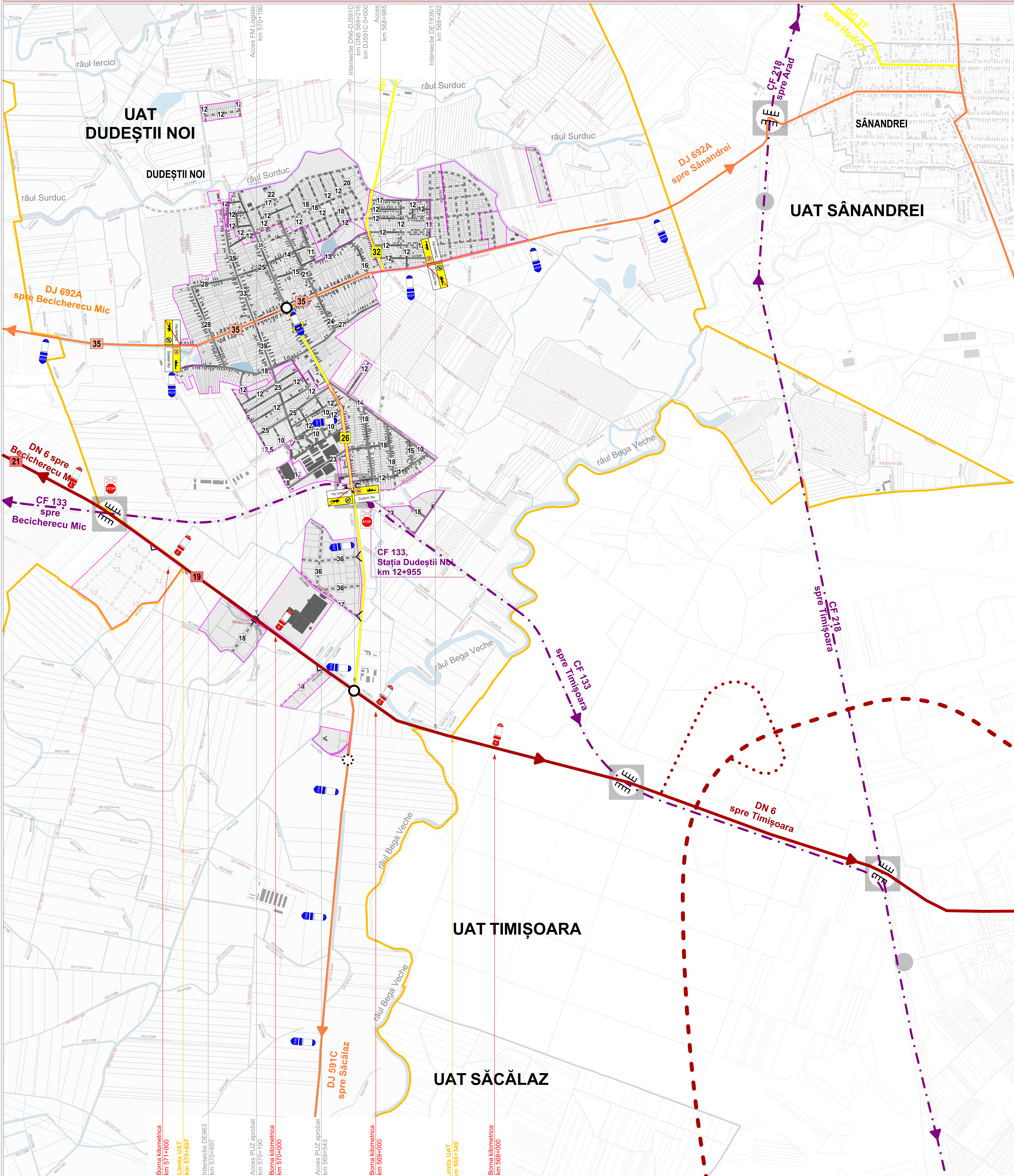
Colectiv de elaborare

SEF PROIECT: arh. ing. DANIEL STAMBOEAN
 URBANIST: S.C. SIGN A S.R.L.
 ing. MIHAELA BOLDOAN
 arh. ALEXANDRU BĂRBAN
 MEDIU: S.C. GREENVIBROT S.R.L.
 ing. CRISTINA MĂLĂRĂ
 ing. PAULINA BALU
 BRUCE CORINA STEIU
 TOPOGRAFIA: S.C. MS-CAD S.R.L.
 ing. MARIN BĂTEU
 ing. OCTAVIA SABIELEA KOSKA
 DRUMURI: S.C. AMPARA COMMUNICATION DESIGN S.R.L.
 ing. CRISTINA POPESCU
 EDILITARE: S.C. ACAL S.R.L.
 ing. MARIUS POPESCU
 S.C. ELECTROPROTEC S.R.L.
 ing. CRISTINA POPESCU

Proiect nr. SGN 374/2023	Data MAI 2025	Faza AVIZE
--------------------------------	---------------------	---------------

Beneficiar
**PRIMĂRIA COMUNEI
DUDEȘTII NOI**
jud. Timiș, Str. Calea Becicherecului, nr. 29

MUTR-UTR-CENTRE CARTIER Planșa
U.69



Legendă

Limită UAT existent	Trecere peste cale ferată existent	Profil stradal 16
Limită intravilan existent	Nod feroviar	Profil stradal 35
Limită parcele	Halță Pescărețu Mic/Dudeștii Noi	Profil stradal 33
DRUMURI	Halță localități vecine	ALTELE
Cale ferată	Borne kilometrice	Construcții pe teren
Centură Timișoara propunere conform PATJ	Intersecție DN6 cu DJ 692	HCN, râuri, lacuri
Coborâre/urcare Centură Timișoara propusă	Intersecție DN, DJ cu cale ferată CFR 133	
Drum național DN 6 cu 2 benzi existent	Intersecții de tip sens giratoriu existent	
Drum județean cu 2 benzi existent	Intersecții cu relație numai dreapta	
Drum de interes local	Intersecții cu relație dreapta și stânga	
Rețea locală secundară cu 2 benzi existent	Profil stradal 12	
Rețea locală secundară neasfaltată existent		

Borna kilometrică km 571+000	Limita UAT km 570+997	Borna kilometrică km 570+000
Intersecție DE963 km 570+997	Acces PUZ aprobat km 570+190	Borna kilometrică km 569+000
Borna kilometrică km 569+000	Acces PUZ aprobat km 569+543	Borna kilometrică km 568+000
Borna kilometrică km 568+000	Limita UAT km 568+349	Borna kilometrică km 568+000

PLAN URBANISTIC GENERAL COMUNA DUDEȘTII NOI

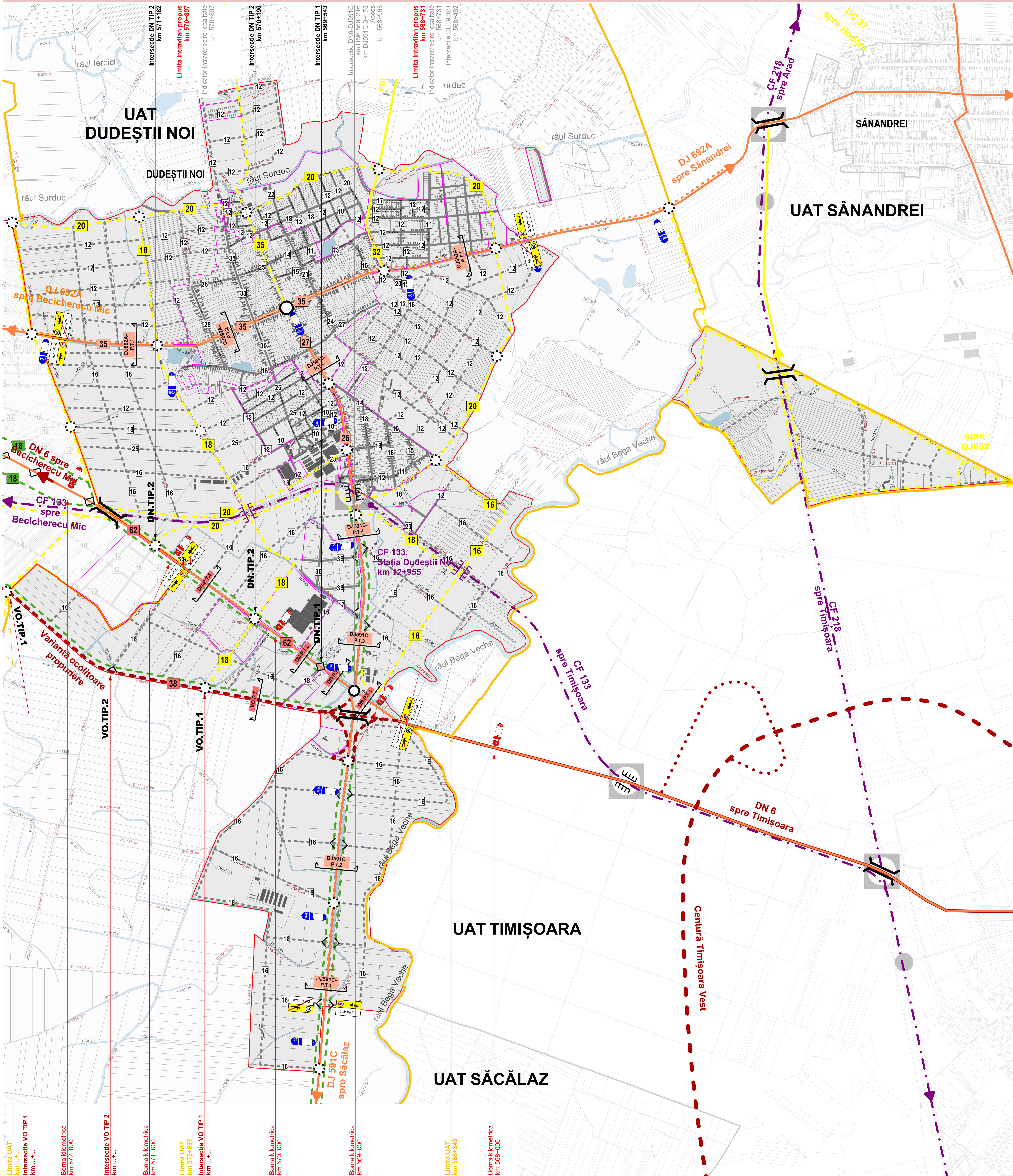
Proiectant General
SIGN A S.R.L.

Colectiv de elaborare
SEF PROIECT: **ING. DR. DANIEL STAMBOREAN**
URBANIST: **ING. S.C. SIGN A S.R.L.**
ING. MIHAELA BOLDOAN
ING. ALEXANDRU BĂRBAN
MEDIU: **S.C. GREENVOTUM S.R.L.**
ING. CRISTINA MĂLĂRĂ
ING. PAULINA BALIU
ING. BIANCA STĂNĂ
TOPOGRAF: **S.C. MS-CAD S.R.L.**
ING. MARIUS BĂTEȘ
ING. OCTAVIAN ȘABOLTEA KOSKA
ING. ȘTEFAN ȘTEFĂN
DRUMURI: **S.C. AMPARA COMMUNICATION DESIGN S.R.L.**
ING. ȘTEFAN ȘTEFĂN
EDITARE: **S.C. ACAL S.R.L.**
ING. MARIUS BĂTEȘ
ING. S.C. ELECTROBORNAI S.R.L.
ING. CRISTINA POPESCU

Proiect nr. SGN 374/2023	Data MAI 2025	Faza AVIZE
------------------------------------	-------------------------	----------------------

Beneficiar
PRIMĂRIA COMUNEI DUDEȘTII NOI
jud. Timiș, Str. Calea Becicherecului, nr. 29

REȚEA CĂI DE COMUNICAȚII - DN EXISTENT



Legendă

- LIMITE**
- Limită UAT existent
 - Limită intravilan existent/ Perimetru existent
 - Limită intravilan propunere/ Perimetru propunere
 - Limită UAT-uri vecine
 - Limită parcele
- DRUMURI**
- Cale ferată
 - Drum expres propunere conform PATJ
 - Centură Timișoara propunere conform PATJ
 - Coborâre/urcare Centură Timișoara propusă
 - Drum național DN 6
 - Drum național DN 6 cu drumuri colectoare propunere
 - Drum județean existent
 - Drum județean propunere
 - Extindere drum județean DJ 692 la 4 benzi
 - Drum județean DJ cu drumuri colectoare propunere
 - Drum de interes local existent
 - Drum de interes local propunere
 - Rețea locală secundară existent
 - Rețea locală secundară propunere
 - Intersecții de tip sens giratoriu existent
 - Intersecții de tip sens giratoriu propunere
- Intersecții cu relație numai dreapta**
- Intersecții cu relație dreapta și stânga**
- Trecere peste cale ferată existent**
- Trecere peste cale ferată propunere**
- Nod feroviar**
- Haltă Dudeștii Noi**
- Intersecție propunere**
- Intersecție DN6 cu cale ferată CFR 133**
- Borne kilometrice**
- Profil stradal**
- 12** Profil stradal
- 16** Profil stradal
- 18** Profil stradal
- 35** Profil stradal
- 33** Profil stradal
- DN.P.T.1** Marcaj sectiune profil transversal
- DJ.P.T.** Marcaj sectiune profil transversal
- L-1.P.T.** Marcaj sectiune profil transversal
- ALTELE**
- Construcții pe teren
 - HCN, râuri, lacuri

PLAN URBANISTIC GENERAL COMUNA DUDEȘTII NOI

Proiectant General
SIGN A S.R.L.

Colectiv de elaborare

SEF PROIECT: ing. Mihail STAMBOEAN
URBANIST: S.C. SIGN A S.R.L., ing. Alexandru BOLDOAN, arh. Alexandru BAENA
MEDIU: S.C. GREENWORLD S.R.L., ing. Simona MILEANU, Enging Paulina BALU, Bruce Corina STEIU
TOPOGRAF: S.C. MS-CAD S.R.L., ing. Maria BISTEU, ing. Octavia Gabriela KOZKA
DRUMURI: S.C. AMPARA COMMUNICATION DESIGN S.R.L., ing. Simona BUCUR
EDITARE: S.C. ACAL S.R.L., ing. Maria BISTEU, S.C. ELECTROORDINAI S.R.L., ing. Cristina POPESCU

Proiect nr. SGN 374/2023 Data MAI 2025 Faza AVIZE

Beneficiar PRIMĂRIA COMUNEI DUDEȘTII NOI jud. Timiș, Str. Calea Becicherecului, nr. 29

REȚEA CĂI DE COMUNICAȚII - PROPUNERE V2 Planșa U.13