



ROMÂNIA
JUDEȚUL TIMIȘ
CONSILIUL LOCAL AL
COMUNEI DUDEȘTII NOI



HOTĂRÂREA

Nr.67 din 24.09.2025

privind aprobarea vânzării terenului înscris în C.F. nr. 406612 comuna Dudeștii Noi, situat pe str. Dacia nr.18, din domeniul privat al comunei Dudeștii Noi

Având în vedere prevederile art. 364 din Ordonanța de urgență a Guvernului nr.57/2019 privind Codul administrativ, cu modificările și completările ulterioare,

Conform raportului de evaluare nr. 76 din septembrie 2025, înregistrat la instituția noastră cu nr.10179/08.09.2025 întocmit de evaluatorul autorizat Suteu Vasile Mircea.

luând act de:

a) referatul de aprobare al primarului comunei Dudeștii Noi, în calitatea sa de inițiator, înregistrat sub nr.10444/2025, calitate acordată de prevederile art. 136 alin. (1) din Ordonanța de urgență a Guvernului nr. 57/2019 privind Codul administrativ, îndeplinind condiția prevăzută la art. 136 alin. (1) lit. a) din același act normativ;

b) raportul compartimentului de resort din aparatul de specialitate al primarului, înregistrat sub nr.10445/2025, îndeplinind condiția de la art. 136 alin. (8) lit. b) din Ordonanța de urgență a Guvernului nr. 57/2019 privind Codul administrativ;

c) avizul comisiilor de specialitate ECOF, URDES îndeplinind condiția de la art. 136 alin. (8) lit. c) din Ordonanța de urgență a Guvernului nr. 57/2019 privind Codul administrativ;

d) avizul de legalitate favorabil al secretarului general al comunei pentru proiectul de hotărâre în conformitate cu prevederile art. 243 alin. (1) lit. a) din Ordonanța de urgență a Guvernului nr. 57/2019 privind Codul administrativ, respectiv cu cele ale art. 9 din Regulamentul propriu cuprinzând măsurile metodologice, organizatorice, termenele și circulația proiectelor de hotărâri ale consiliului local aprobat prin Hotărârea Consiliului Local al Comunei Dudeștii Noi. nr. 129 din 18 decembrie 2024,

având la bază prevederile art. 129 alin. (2) lit. c), alin. (6) lit. b), respectiv cele ale art. 139 alin. (2) din Ordonanța de urgență a Guvernului nr. 57/2019 privind Codul administrativ,

în temeiul art. 196 alin. (1) lit. a) din Ordonanța de urgență a Guvernului nr. 57/2019 privind Codul administrativ,

Consiliul Local al comunei Dudeștii Noi adoptă prezenta hotărâre.

Art. 1. – (1) Se înscrie dreptul de proprietate privata a comunei Dudeștii Noi asupra terenului înscris în C.F. nr.406612, nr.top 406612 comuna Dudeștii Noi, situat pe strada Dacia, nr.18.

(2) Se înregistrează în contabilitate, valoarea de 70.086 lei a terenului înscris în C.F. nr.406612 Dudeștii Noi, nr.top.406612, cu o suprafață de 690 mp, conform raportului de evaluare nr.67 din august 2025, înregistrat la instituția noastră cu nr.10179/08.09.2025 întocmit de evaluatorul autorizat Suteu Vasile Mircea.

Art. 2. (1) Se aprobă vânzarea terenului înscris în C.F. nr.406612 Dudeștii Noi, nr.top 406612 din domeniul privat al comunei Dudeștii Noi, în suprafață de 690 mp, situat în comuna Dudeștii Noi, str.Dacia, nr.18 cu prețul de 70.086 lei + TVA conform raportului de evaluare întocmit de evaluatorul autorizat Suteu Vasile Mircea nr.10179/08.09.2025.

Art. 3. - (1) Proprietarii construcțiilor amplasate pe terenul propus spre vânzare se notifică, prin intermediul secretarului general al comunei, de intenția comunei de vânzare a acestor terenuri.

(2) Proprietarii construcțiilor amplasate pe terenurile propuse spre vânzare răspund în termen de 15 zile de la data primirii notificării dacă uzează sau nu de dreptul de preempțiune. În situația în care aceștia nu răspund în termen se consideră că nu uzează de dreptul de preempțiune.

Art. 4. - Prin intermediul secretarului general al comunei prezenta hotărâre se comunică în mod obligatoriu, în termenul prevăzut de lege, **primarului** comunei Dudeștii Noi, **Compartimentului de contabilitate, resurse umane și achiziții publice** din cadrul Primăriei comunei Dudeștii Noi, **prefectului** județului Timiș, se aduce la cunoștință publică prin afișare, **proprietarilor construcțiilor** menționați în anexă, precum și prin publicarea pe pagina de internet la adresa: www.pcdn.ro.

PREȘEDINTELE ȘEDINȚĂ,

.....

Daniela - MITRU

.....

Contrasemnează legalitate :

SECRETAR GENERAL
AL COMUNEI DUEȘTII NOI,

.....

Loredana-Adriana LUCIU



Hotărârea Consiliului Local a fost adoptată cu 10 voturi pentru, 0 voturi împotriva,

0 voturi abținere din totalul de 10 consilieri locali prezenți

101A9 8.03.2015



Raport de evaluare nr.76

Teren construit situat în comuna Dudeștii Noi, str. Dacia Nr.18
CF 406612, județul Timiș

Septembrie 2025

1. INTRODUCERE

1.1. Sinteza raportului

Obiectul evaluării este dreptul deplin de proprietate asupra proprietății imobiliare:

- tip teren construit situat în intravilanul localității Dudeștii Noi, str. Dacia Nr.18 categoria de folosință curți-construcții, descriere conform CF 406612 Dudeștii Noi, Nr.cadastral: 406612
- acces drum asfaltat ;
- suprafața: 690 mp ;
- proprietar teren : Comuna Dudeștii Noi
- proprietar construcții : Dohotar Sergiu Ovidiu.

Raportul de evaluare a fost întocmit de către ing. Șuteu Vasile Mircea în perioada 04.09.2025-08.09.2025

Data inspecției/vizionării: 04.09.2025

Data evaluării: 08.09.2025

Data raportului: 08.09.2025

Curs valutar valabil: 1 EURO= 5,0787 (05.09.2025) lei ;

Utilizarea desemnată : informare client, în vederea transferului dreptului de proprietate asupra terenului către proprietarul construcției.

Tipul valorii estimate: valoare de piață

Concluzia asupra valorii de piață a proprietății subiect s-a exprimat prin utilizarea metodei Extracției de pe piață.

ID Imobil	Metodă de evaluare	Valoare (Euro)	Valoare (lei)
CF406612Dudeștii Noi	Extracția de pe piață	13.800	70.086

$V_{\text{teren}} = 13.800$ Euro echivalent **70.086 lei**

Valorile indicate nu conțin TVA

Detalierea prezentei sinteze este efectuată în capitolele care urmează, precum și în anexele la prezentul raport de evaluare.

Ing. Șuteu Vasile Mircea
Evaluator autorizat EPI, leg. Nr.16475
Membru Titular ANEVAR



S.C. MS CAD S.R.L.
CUI 15601988
J 35/1688/2003

CUPRINS

1.Introducere.....	1
1.1.Sinteza raportului	1
1.2. Certificarea evaluatorului.....	3
2.Termenii de referință ai evaluării.....	4
2.(a) Activul supus evaluării:.....	4
2.(b)Identificarea clientului :	4
2.(d)Utilizatorul desemnat.....	4
2.(e) Evaluatorul.....	4
2.(f)Moneda evaluării.	4
2.(g)Data evaluării.....	5
2.(h)Tipul valorii	5
2.(i)Natura si amploarea activitatilor evaluatorului si oricare limitari ale acestora:	5
2.(j)Natura și sursa informațiilor pe care se bazeaza evaluatorul:.....	5
2.(k)Ipoteze speciale :	5
2.(o)Restricții de utilizare, difuzare sau publicare	6
2.(p)Conformitatea cu SEV (Standardele de Evaluare a bunurilor ANEVAR 2025)	7
3.Prezentarea datelor	7
3.1.Date despre aria de piață,oraș,vecinătăți și localizare.	7
3.2. Identificarea proprietății imobiliare subiect. Descrierea situației juridice.	8
3.3.Descrierea terenului.....	8
3.4.Date privind impozitele și valorile de impozitare.....	11
4.1.Analiza cererii(cerere solvabilă)	11
4.2.Analiza ofertei.....	11
4.3.Analiza echilibrului pieței	16
5.Analiza celei mai bune utilizări.....	16
5.1.Cea mai bună utilizare a terenului considerat liber.	16
6.Evaluarea proprietății.....	17
6.1.Metoda extracției de pe piață.....	17
7.1.Analiza rezultatelor.....	21
7.2.Concluzia asupra valorii.....	21
8.Anexe.....	21

1.2. Certificarea evaluatorului

Prin prezenta, în limita cunoștințelor și informațiilor deținute, certific că afirmațiile prezentate și susținute în acest raport sunt adevărate și corecte. De asemenea, certific că analizele, opiniile și concluziile prezentate sunt limitate numai de ipotezele considerate și condițiile limitative specifice și sunt analizele, opiniile și concluziile personale, fiind nepărtinitoare din punct de vedere profesional. În plus, certific că nu am niciun interes prezent sau viitor privind proprietatea imobiliară care face subiectul prezentului raport de evaluare și niciun interes sau influență legată de părțile implicate.

Suma ce revine drept plată pentru realizarea prezentului raport nu are nicio legătură cu declararea în raportul de evaluare a unei anumite valori, care să favorizeze clientul și nu este influențată de apariția unui eveniment ulterior. Analizele, opiniile și concluziile exprimate au fost realizate în conformitate cu cerințele din standardele, recomandările și metodologia de lucru recomandate de către ANEVAR (Asociația Națională a Evaluatorilor Autorizați din România). Evaluatorul a respectat Codul Deontologic al ANEVAR.

Proprietatea imobiliară descrisă în prezentul Raport de Evaluare a fost inspectată personal de către evaluator. În elaborarea prezentului raport nu s-a primit asistență semnificativă din partea nici unei alte persoane.

Prezentul Raport de Evaluare se supune normelor ANEVAR și poate fi expertizat (la cerere) și verificat de către un evaluator autorizat care deține specializarea Verificarea Evaluării „VE”, dovedită cu parafa de verificator cu specializarea EPI.

La data elaborării acestui Raport de Evaluare, evaluatorul care semnează mai jos este membru titular ANEVAR, a îndeplinit cerințele programului de pregătire profesională continuă al ANEVAR și are competențe necesare întocmirii acestui Raport de Evaluare.

Ing.Șuteu Vasile Mircea
Evaluator autorizat EPI, leg. Nr.16475
Membru Titular ANEVAR



2. TERMENI DE REFERINȚĂ AL EVALUĂRII

2.(a) Activul supus evaluării:

Proprietatea imobiliară supusă evaluării este un teren intravilan construit. Proprietatea imobiliară supusă evaluării este amplasată în comuna Dudeștii Noi, str. Dacia Nr.18, jud. Timiș. Descrierea completă este făcută în extrasul de carte funciara nr. 406612 Dudeștii Noi.

2.(b) Identificarea clientului :

- Acest raport de evaluare a fost realizat la cererea clienților : Comuna Dudeștii Noi, în calitate de proprietar al terenului respective Dohotar Sergiu Ovidiu în calitate de proprietar a construcțiilor.

2.(c) Utilizarea desemnată - INFORMARE

- Evaluarea a fost cerută pentru a oferi informațiile despre valoarea de piață a terenului evaluat, în vederea transferului dreptului de proprietate către proprietarii construcțiilor existente pe terenul evaluat.

2.(d) Utilizatorul desemnat.

Utilizatorii desemnați sunt :

- Comuna Dudeștii Noi, prin Consiliul Local;
- Dohotar Sergiu Ovidiu domiciliat în Comuna Dudeștii Noi, str. Dacia Nr.18, jud. Timiș;

2.(e) Evaluatorul.

- Acest raport de evaluare a fost realizat de Suteu Vasile Mircea-evaluator autorizat EPI, leg. nr. 16475
- Evaluatorul posedă cunoștințele și experiența necesară realizării acestui raport.
- Evaluatorul nu are interese în privința proprietății imobiliare care face obiectul prezentului raport de evaluare.
- Implicarea evaluatorului în această misiune nu este condiționată de formularea sau prezentarea unui rezultat prestabilit legat de mărimea valorii estimate.
- Evaluatorul nu a apelat la asistență din partea altor specialiști.
- Evaluatorul declară că deține calificările, abilitatea și experiența necesare pentru a efectua o evaluare într-o manieră obiectivă, nepartinitoare, etică și competentă.
- Evaluatorul declară că misiunea de evaluare asumată nu există niciun conflict de interese și niciun fel de subiectivism.

2.(f) Moneda evaluării.

- Valoarea estimată în acest raport este valoarea de piață, exprimată în euro, convertită în lei și nu conține TVA sau alte taxe (notariale, impozit pe tranzacție etc.) Cursul de schimb considerat este 5,0787 lei/1EUR, cursul BNR la 05.09.2025.
- Valoarea proprietății imobiliare evaluate se referă la plata cash/integrală în momentul transferului dreptului de proprietate.

2.(g)Data evaluării

- Acest raport de evaluare a fost realizat în perioada 04.09.2025-08.09.2025
- Inspekția proprietății a fost efectuată de către evaluator la data de **04.09.2025** și a constat în , culegerea de date, identificarea și vizionarea imobilului.
- Data evaluării este 08.09.2025

2.(h)Tipul valorii

- Tipul valorii estimate este valoarea de piață.
-

Valoarea de piață reprezintă suma estimată pentru care un activ sau o datorie ar putea fi schimbat(ă) la data evaluării, între un cumpărător hotărât și un vânzător hotărât, într-o tranzacție nepărtinitoare, după un marketing adecvat și în care părțile au acționat fiecare în cunoștință de cauză, prudent și fără constrângere. (Definiție conform Standardului de evaluare a bunurilor ANEVAR 2025-SEV102-Tipuri ale valorii)

2.(i)Natura și amploarea activităților evaluatorului și oricare limitări ale acestora:

- Inspekția a fost efectuată de evaluator și a constat în identificarea , vizionarea bunului, fotografierea și culegerea de date. Evaluatorul nu a fost limitat de niciun fel în momentul efectuării inspekției asupra proprietății imobiliare evaluate.
- Nu au existat restricții sau limitări referitoare la inspekția, documentarea și analizele necesare pentru scopul evaluării.

2.(j)Natura și sursa informațiilor pe care se bazează evaluatorul:

- Extras CF -**Anexa nr.1**
- Sit-ul ANCPI <https://geoportal.ancpi.ro/portal> (identificare și localizare imobil)
- Site-uri de specialitate sursa INTERNET:
www.imobiliare.ro, www.romimo.ro, www.publi24.ro
- Informații culese de la persoane fizice și juridice care au încheiat tranzacții imobiliare la proprietăți comparabile.

2.(k)Ipoteze speciale :

- Aspectele juridice ale proprietății imobiliare se bazează exclusiv pe documentele furnizate de către proprietar și au fost prezentate fără a se întreprinde verificări sau investigații suplimentare.
- Dreptul de proprietate este considerat valabil și marketabil.
- Proprietatea a fost evaluată în ipoteza „liberă de sarcini”
- Informațiile furnizate de către terți sunt considerate a fi autentice dar nu se acordă garanții asupra acurateții lor.
- Se presupune că proprietatea se conformează tuturor reglementărilor și restricțiilor de zonare și utilizare
- Situația actuală a proprietății imobiliare și scopul prezentei evaluări au stat la baza selectării metodelor de evaluare folosite și a modalității de aplicare a

- acestora, pentru ca valorile rezultate să conducă la estimarea cea mai probabilă a valorii proprietății în condițiile tipului valorii selectate.
- Evaluatorul consideră că presupunerile efectuate la aplicarea metodelor de evaluare au fost rezonabile în lumina faptelor ce sunt disponibile la data evaluării.
 - Evaluatorul a utilizat în estimarea valorii numai informațiile pe care le-a avut la dispoziție.
 - Din informațiile deținute de către evaluator și din discuțiile purtate cu proprietarul imobilului, nu există nici un indiciu privind existența unor contaminări naturale sau chimice care afectează valoarea proprietății evaluate sau valoarea proprietăților vecine. Evaluatorul nu are cunoștință de efectuarea unor inspecții sau a unor rapoarte care să indice prezența contaminanților sau materialelor periculoase și nici nu a efectuat investigații speciale în acest sens. Valorile sunt estimate în ipoteza că nu există așa ceva. Dacă se va stabili ulterior că există contaminări pe orice proprietate sau pe oricare alt teren vecin sau că au fost sau sunt puse în funcțiune mijloace care ar putea să contamineze, aceasta ar putea duce la diminuarea valorii raportate.
 - Evaluatorul consideră că presupunerile efectuate la aplicarea metodelor de evaluare au fost rezonabile în lumina informațiilor ce sunt disponibile la data evaluării.
 - Valoarea de piață estimată este valabilă la data evaluării. Întrucât piața, condițiile de piață se pot schimba, valoarea estimată poate fi incorectă sau necorespunzătoare la un alt moment.
 - S-a presupus că legislația în vigoare se va menține și nu au fost luate în calcul eventuale modificări care pot să apară în perioada următoare.

2.(l) Specialist. Utilizarea și rolul unui specialist. În misiunea de evaluare urmata și prezentata în acest raport de evaluare nu a fost necesara utilizarea opiniei unui specialist.

2.(m) Factorii de mediu, sociali și de guvernanta. În cadrul elaborării prezentei lucrări de evaluare a proprietății imobiliare compuse din teren și construcție, nu sunt evidentierte cerinte care trebuie luate în considerare privind factorii de mediu, sociali și de guvernanta, care sa aiba o influenta semnificativa asupra valorii estimate.

2.(n) Tipul raportului. Conform utilizării desemnate pentru evaluare, a complexității proprietății imobiliare subiect și cerințelor utilizatorilor, tipul de raport întocmit este *raport explicativ*.

- Conținutul raportului și structurarea sa sunt conform Standardelor de Evaluare Anevar-2025: SEV 106 – Documentare și Raportare.

2.(o) Restricții de utilizare, difuzare sau publicare

- Opinia evaluatorului trebuie analizată în contextul economic general când are loc operațiunea de evaluare, stadiul de dezvoltare al pieței imobiliare relevante și scopul prezentului raport. Dacă acestea se modifică în viitor evaluatorul nu

este responsabil decât în limita informațiilor valabile și cunoscute de acesta la data evaluării.

- Acest raport de evaluare este destinat numai scopului precizat și numai pentru uzul clientului și a utilizatorului desemnat. Nu se acceptă nici o responsabilitate dacă este transmis unei alte persoane, fie pentru scopul declarat, fie pentru alt scop, în nici o circumstanță.
- Posesia acestui raport sau a unei copii nu conferă dreptul de publicare.

Persoana care primește o copie a acestui raport de evaluare fără să fi fost identificată de către evaluator ca utilizator desemnat sau ca persoană care poate avea acces la raportul de evaluare, sau fără a avea atribuții legale sau reglementate în legătură cu respectivul raport de evaluare, nu poate fi considerată ca utilizator desemnat al raportului de evaluare și nu este îndreptățită la niciun fel de pretenție față de evaluator.

2.(p)Conformitatea cu SEV (Standardele de Evaluare a bunurilor ANEVAR 2025)

- Acest raport de evaluare este realizat în conformitate cu Standardele de evaluare a bunurilor ANEVAR-2025 și anume:
 - ✓ SEV100 - Cadrul General;
 - ✓ SEV 101 -Termenii de referință ai evaluării;
 - ✓ SEV102 - Tipuri ale valorii;
 - ✓ SEV 103 - Abordari in evaluare
 - ✓ SEV 104 - Informatii si date de intrare;
 - ✓ SEV 105 - Modele de evaluare ;
 - ✓ SEV 106 - Documentare si Raportare
 - ✓ SEV230 - Drepturi asupra proprietății imobiliare;
 - ✓ GEV 630 - Evaluarea bunurilor imobile;
 - ✓ SEV 400 - Verificarea evaluarii;

Dacă pe parcursul evaluării, evaluatorului îi devine clar ca termenii de referință ai evaluării nu vor conduce la o evaluare conforma cu SEV, acest fapt va fi comunicat în scris clientului.

3.PREZENTAREA DATELOR

3.1.Date despre aria de piață,oraș,vecinătăți și localizare.

Proprietatea imobiliara evaluată este amplasată în intravilanul comunei Dudeștii Noi, județul Timis.

Comuna Dudeștii Noi este situată în Câmpia de Vest a Banatului, la o distanță de 13,5 km de Timișoara, oraș-reședință al județului Timiș. Localitatea se învecinează la Vest cu Becicherecu Mic, la Nord-Vest cu Hodoni și Satchinez, la Est cu Sîndreii și Timișoara, iar la Sud - cu Săcălaz. Legăturile sunt asigurate prin drumurile comunale și calea ferată Timișoara-Cenad. Totodată, localitatea are ieșire la drumul național DN 6 Timișoara-Sănnicolau Mare-Cenad-frontieră Ungaria.

3.2. Identificarea proprietății imobiliare subiect. Descrierea situației juridice.

Proprietatea evaluată este: Teren construit, situat în intravilanul localității Dudeștii Noi, str.Dacia Nr.18 , cod postal 307041.

- ✓ Proprietar teren : Comuna Dudeștii ;
- ✓ Drept de proprietate înscris în CF 406612 Dudeștii Noi;
- ✓ Nr.Cadastral imobil: 406612;
- ✓ Proprietar construcție: Dohotar Sergiu Ovidiu;
- ✓ Drept de proprietate deplin asupra 690mp teren : Comuna Dudeștii Noi
- ✓ Drept de folosință gratuită asupra 300mp. teren în favoarea lui Dohotar Sergiu Ovidiu, pe durata de existența a construcțiilor ;
- ✓ Drept de concesiune asupra 390mp. Teren, în favoarea lui Dohotar Sergiu Ovidiu;

3.3.Descrierea terenului

Proprietatea evaluată : teren construit, cu suprafața de 690 m.p , de formă dreptunghiulară, cu front stradal : 15m.

Accesul auto și accesul pietonal la proprietate : dinspre Timisoara, de pe Calea Timișoarei - Str. Calea Sanandreiului - Str.Paduricii - Str.Dacia.

Utilitățile din zona amplasamentului sunt reprezentate de :

- rețea de energie electrică, apă-canal;

Categoria de folosință a terenului conform extrasului de Carte Funciară : intravilan curți construcții.



A. Partea I. Descrierea imobilului

TEREN Intravilan

Adresa: Jud. Timis, UAT Dudestii Noi, Loc. Dudestii Noi, Str. DACIA, Nr. 18

Nr. Crt	Nr. cadastral Nr. topografic	Suprafata* (mp)	Observatii / Referinte
A1	406612	690	Teren imprejmuit; imobil inscris in CF sporadic A01493; imprejmuit cu gard de piasa si gard de beton.

Construcții

Crt	Nr. cadastral Nr. topografic	Adresa	Observatii / Referinte
A1.1	406612-C1	Jud. Timis, UAT Dudestii Noi, Loc. Dudestii Noi, Str. DACIA, Nr. 18	Nr. niveluri: 2; S. construita la sol 80 mp; S. construita desfasurata 162 mp. Casa P+M, anul constructiei: 2022

B. Partea II. Proprietari și acte

Înscrisuri privitoare la dreptul de proprietate și alte drepturi reale		Referințe
208169 / 21/08/2024		
Registru Cadastral al Imobilelor (UAT Dudestii Noi); Act Normativ Ig.7/1996 emis de Parlamentul Romaniei.		
B1	Se infiinteaza cartea funciara a imobilului 406612 ca urmare a finalizarii inregistrarii sistematice. Imobilul se gaseste in registrul cadastral al imobilelor sub numărul 1642.	A1
Act Administrativ nr. 12, din 06/04/2010 emis de primaria dudestii noi (act administrativ nr. 116304/25-08-2010 emis de oapi timis).		
B2	Intabulare, drept de PROPRIETATE, dobandit prin Lege, cota actuala 1/1, cota initiala 1/1 1) COMUNA DUDESTII NOI	A1
B3	Intabulare, drept de ADMINISTRARE, dobandit prin Lege, cota actuala 1/1, cota initiala 1/1 1) CONSILIUL LOCAL DUDESTII NOI	A1
Act Administrativ nr. R7044, din 24/05/2022 emis de PRIMARIA COMUNEI DUDESTII NOI (inscris sub semnatura privata nr 76 din 09.06.2022, emis de PAD PFA FICI IONELA).		
B4	Intabulare, drept de PROPRIETATE, dobandit prin Construire, cota actuala 1/1, cota initiala 1/1 1) DOHOTAR SERGIU-OVIDIU	A1.1

C. Partea III. SARCINI

Înscrisuri privind dezmembrămintele dreptului de proprietate, drepturi reale de garanție și sarcini		Referințe
208169 / 21/08/2024		
Act Administrativ nr. contract privind atribuirea in folosinta gratuita si concesiunea nr.5402, din 14/05/2014 emis de COMUNA DUDESTII NOI		
C1	Intabulare, drept de CONCESIUNE asupra 390 mp, pe durata existentei constructiei 1) DOHOTAR SERGIU OVIDIU	A1
C2	Intabulare, drept de FOLOSINTA gratuita asupra 300 mp, pe durata existentei constructiei 1) DOHOTAR SERGIU OVIDIU	A1
Act Notarial nr. Contract de imprumut suma de bani aut 762, din 12/05/2022 emis de NP CIORICA MARIN EUGEN		
C3	Inscrierea provizorie, drept de IPOTECA, Valoare 5500 EUR, as. constructiilor viitoare, in fav.	A2

Pe teren exista o constructie cu regim de inaltime P+M, casa familiala, cu suprafata construita Sc = 80mp, respectiv suprafata construita desfasurata Scd= 160mp. Constructia este realizata din caramida cu elemente structurale de rezistenta din beton armat (placa peste parter, buiandrugi, centuri, stalpisoni),

sarpanta din lemn de brad ecarisat, invelitoare din tigla profilata, finisaje interioare obisnuite, de calitate si finisaje exterioare de tip termosistem, la gri. Tamplaria este din PVC cu geamuri tip termopan. Cladirea este racordata la utilitati. Anul constructiei 2022.
 Proprietarii constructiei : Dohotar Sergiu Ovidiu.

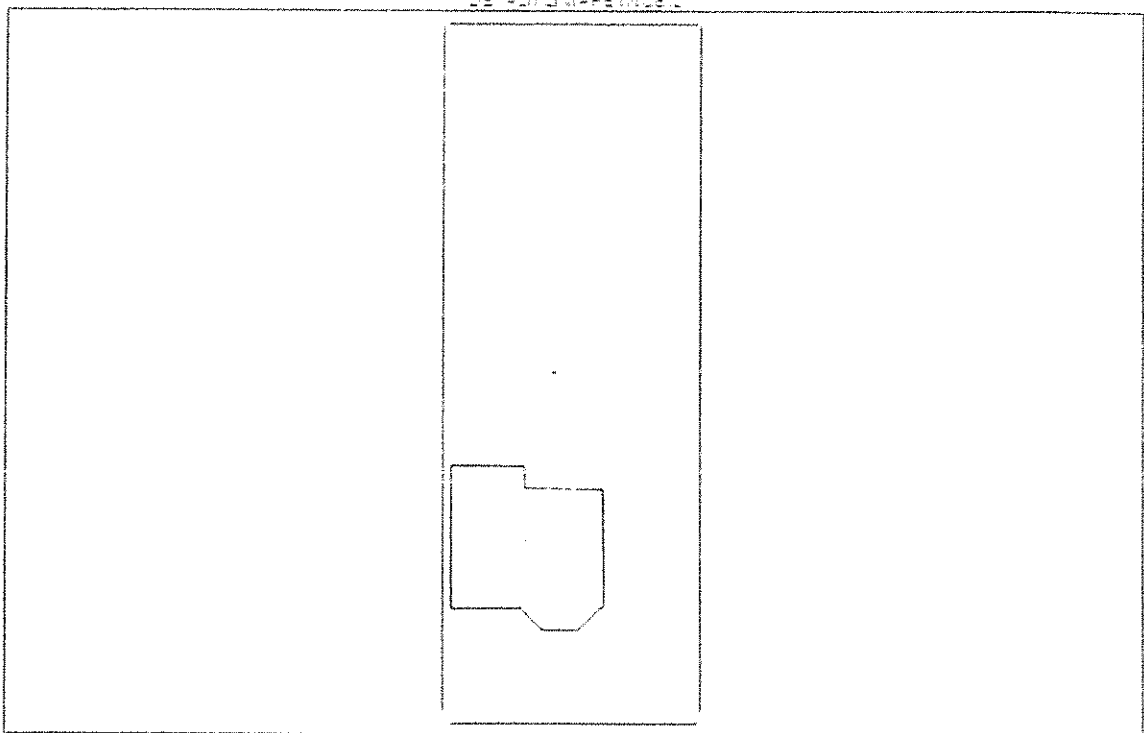
Carta Funcionala Nr. 406612 Comuna Dragomir, Municipiul Drobeta Turnu Severin
 Anexa Nr. 1 La Partea I

Teren

Nr. cadastral	Suprafata (mp) ¹	Observatii / Referinta
406612	690	imobil inregistrat in CF cadastral 401433, implemntat cu gard de placa si gard de beton

¹ Suprafata este determinata in planul de proiectie Stereio 70

DET-01/141-PE/006/1



Date referitoare la teren

nr. nr.	Categorie folosinta	nr. ilon	Suprafata (mp)	Tarla	Fanta a	Nr. bogo	Observatii / Referinta
1	curt construct	DA	690	403/1/1 403/2,407/1 408	75	-	

Date referitoare la constructii

nr.	Numar	Destinatia constructiei	Suprafata (mp)	Situatie juridica	Observatii / Referinta
- 1 1	406612-01	constructii de locuinte	80	Cu acte	nr. nivelul 1 a construita la cc 50 mp, 2 constructii desfacurate 140 mp. Casa P+M anul constructiei 2022

Lungime Segmente

!! Valorile Lungimilor segmentelor sunt obtinute din proiectia in plan.

Punct inceput	x (m)	Punct sfarsit	y (m)	Lungime segment (m)
141225010 401/1/1/1/1	250.000000	141225010 401/1/1/1/2	250.000000	40.00
141225010 401/1/1/1/2	250.000000	141225010 401/1/1/1/3	250.000000	40.00

3.4. Date privind impozitele și valorile de impozitare

Impozitele și taxele pentru asemenea proprietăți sunt cele aplicate pe întreg teritoriul României și sunt reglementate, atât pentru persoane fizice cât și pentru persoane juridice.

4. Analiza pieței

Analiza pieței este procesul de identificare și studiere a pieței unui anumit bun sau serviciu constituind totodată fundamentul pentru determinarea celei mai bune utilizări a unei proprietăți imobiliare.

Piața imobiliară este reprezentată de un grup de persoane sau firme care se află în contact unii cu alții în scopul de a efectua tranzacții imobiliare. O serie de caracteristici speciale deosebesc piețele imobiliare de piețele bunurilor sau serviciilor. Fiecare proprietate imobiliară este unică iar amplasamentul său este fix.

Piețele imobiliare nu sunt piețe eficiente: numărul de vânzători și cumpărători care acționează nu este mare, proprietățile imobiliare au valori ridicate care necesită o putere mare de cumpărare, ceea ce face ca aceste piețe să fie sensibile la stabilitatea veniturilor, precum și să fie influențate de tipul de finanțare oferit, volumul creditului care poate fi dobândit, mărimea avansului de plată, dobânzile etc.

Pentru delimitarea și identificarea unei piețe imobiliare specifice, evaluatorul examinează:

1. Tipul proprietății imobiliare: **Teren construit.**

2. Caracteristicile proprietății imobiliare: suprafața teren: 690 mp

3. Aria pieței

Aria de piață este delimitarea geografică sau de localizare a pieței pentru o categorie specifică de proprietăți imobiliare și anume zona în care proprietăți imobiliare comparabile sau similare pot concura eficient cu proprietatea imobiliară subiect, în mintea cumpărătorilor probabili sau potențiali și a utilizatorilor.

Pentru analiza pieței imobiliare s-au observat proprietăți imobiliare comparabile (terenuri construite) situate în comuna Dudeștii Noi.

Concluzie:

În cazul proprietății evaluate, piața imobiliară specifică este piața proprietăților imobiliare de tip teren construit, suprafața aproximativ 600 - 800 m.p., situate în comuna Dudeștii Noi.

4.1. Analiza cererii (cerere solvabilă)

Cererea reflectă nevoile, dorințele, puterea de cumpărare și preferințele consumatorilor. Analiza cererii se axează pe identificarea utilizatorilor potențiali. Aflata între Timisoara și granița cu Serbia, comuna Dudeștii Noi este o adevărată atracție pentru investitori. Populația satului este în creștere și aici e locul cu cea mai tânără populație din zona Timisului.

4.2. Analiza ofertei

Oferta se referă la disponibilitatea produsului imobiliar. Pentru a analiza oferta evaluatorul s-a bazat pe analiza datelor obținute prin efectuarea inspecției

cartierului, prin discuțiile avute cu proiectanți, agenți imobiliari, antreprenori dar și prin consultarea anunțurilor publicitare .

Aria pieței

Pentru analiza pieței imobiliare s-au observat proprietăți imobiliare comparabile (terenuri construite) situate în Comuna Dudeștii Noi. În continuare sunt prezentate proprietățile comparabile utilizate.

1 Suprafata teren St = 548 mp, Suprafata utila Su = 126mp, suprafata construita desfasurata Scd =176, casa in regim P, structura din caramida, front stradal 23m, anul constructiei 1963, Pret oferta 82.900 euro.

The screenshot shows a real estate listing on the website **imobiliare.ro**. The main title is "Casă de vânzare în centrul satului Dudeștii Noi". The price is prominently displayed as **82.900 €**. The listing features a large aerial photograph of the property with a red outline indicating the building's footprint. Text overlays on the image include "Comision 0% cumpărător", "Proprietate reprezentată exclusiv", and "Proprietate nelocuită". To the right of the image, there is a profile for "Costi Butoi" from "Stucco Real Estate PRO" with a phone number **0727343454** and a "Trmite mesaj" button. Below the image, there are social media sharing options for WhatsApp, Facebook, Messenger, and Email, along with a "Raportează anunț" button. The website header includes navigation links like "Adaugă anunț", "Cont nou", and "Intră în cont".

2. Suprafata teren St = 550mp, Suprafata construita Sc =100mp, Scd = 220mp casa in regim P+1, 7 camere, an constructie 2007, pret oferta 145.000 euro.

The screenshot shows the top part of a real estate listing on the website imobiliare.ro. The header includes the site logo, navigation links like 'Adauga anunt', 'Cont nou', and 'Intra in cont', and a search bar. The main content area features the title 'Casa individuala cu 7 camere, si teren de 550 mp, Dudestii Noi' and a price tag of '145.000 €'. A large image shows a living room with a blue sofa and a coffee table. To the right, there is a contact information box for 'Otilia Aura' with the phone number '0750849024' and a 'Trimite mesaj' button. Below the main image are several smaller thumbnail images of the property's interior.

This screenshot shows the lower part of the property listing page. It includes a 'Vezi Harta' button, a 'Descriere casa' section with a detailed text description of the property, and a 'Citeste mai mult' link. On the right side, there is a 'Salveaza' button, a 'Credit' section with a 'Cash' option, and a notification bell icon with the text 'Activează notificările pentru a fi la curent cu cele mai noi anunțuri imobiliare'. At the bottom right, there is a red promotional banner for 'CASA TA DE VIS. CÂND CONTEAZĂ, MERITĂ TOTUL.' with a 'CREDIT POTECAR' and a 'Dobândă fixă de la 4,89%'.

Suprafata teren = 440 mp, suprafata construita/suprafata utila Sc/Su = 120/92mp, casa in regim P, 1/2 duplex, structura din caramida, front stradal 10m, pret oferta 107.000 euro, anul constructiei 2025;

1/2 Duplex Ducești Noi, Zid Dublu, Parter+Pod, 3 Camere 107.000 €

Andrei Porumb
Time For Investment
0790124325
0728 990944

Trimite mesaj

Trimite linkul unui prieten pe:

Raportează anunț

1/2 Duplex Ducești Noi, Zid Dublu, Parter+Pod, 3 Camere 107.000 €

Salvează 0790124325
0728 990944

Cash

Activează notificările pentru a fi la curent cu cele mai noi anunțuri imobiliare

Activează Notificările

CASA TA DE VIS. CÂND CONTEAZĂ, MERITĂ TOTUL.

CREDIT IPOTECAR Dobândă fixă de la 4,89%

INTERCOM BANK

The screenshot shows the website interface for 'imobiliare.ro'. At the top, there's a navigation bar with the site logo and a search bar. Below that, a red banner contains the text '1/2 Duplex Dunesti Noi, Zid Dublu, Parter-Pod, 3 Camere, 107 000 €'. To the right of this banner is a 'Salvează' button and a phone number '0790124325'. The main content area is titled 'Detalii casă' and contains a table for 'Utilități' (Utilities). The table lists 'Energie electrică', 'Apă caldă', and 'Gaz' with their respective prices. A promotional banner on the right side of the page offers a '500 RON' credit for users who access the site between April 10 and July 10, 2025.

4.3. Analiza echilibrului pieței

Pe termen scurt, oferta imobiliară este relativ fixă și prețul răspunde la cerere.

Activitatea pieței imobiliare este ciclică, ciclul imobiliar fiind caracterizat prin perioade successive de expansiune, vârfuri, restrângeri și epuizare. Ciclul imobiliar răspunde la două seturi de stimuli: ciclul pe termen lung depinde de schimbările în caracteristicile populației existente și în veniturile sale iar ciclul pe termen scurt depinde în principal de disponibilitatea și costul creditului.

Deși pe piața locală studiată *se menține un dezechilibru între cerere și ofertă, în favoarea cumpărătorului totuși* aceasta prezintă o anumită dinamicitate constatată atât prin termenul relativ scurt în care ofertele imobiliare competitive își găsesc cumpărători cât și din rapoartele anuale ale Primăriei care ne conduc la concluzia că localitatea are o dezvoltare continuă și constantă în ultimii ani ceea ce reprezintă o garanție pentru dezvoltatorii imobiliari.

5. ANALIZA CELEI MAI BUNE UTILIZĂRI.

5.1. Cea mai bună utilizare a terenului considerat liber.

Cea mai bună utilizare este utilizarea probabilă în mod rezonabil și justificată adecvat, a unui teren liber sau a unei proprietăți construite, utilizare care trebuie să fie posibilă din punct de vedere fizic, permisă legal, fezabilă financiar și din care rezultă cea mai mare valoare a proprietății imobiliare.

Obiectul evaluării este un teren intravilan cu suprafața de 690 mp, de formă dreptunghiulară, situat în zona de Est a localității Dudești Noi. Accesul la proprietate se realizează pe un drum asfaltat (Str.Dacia).

Utilități disponibile: apă, curent, canalizare

Concluzie: CMBU a terenului în cazul de față este teren construit, cu construcția existentă în prezent și dat fiind intenția proprietarului de folosință continuă a construcției.

6. EVALUAREA PROPRIETĂȚII

Valoarea de piață a terenului trebuie estimată având în vedere cea mai bună utilizare a acestuia.

Pentru determinarea valorii de piață a terenului s-a folosit Extracția de pe piață. Extracția de pe piață este o metodă prin care valoarea terenului este extrasă din prețul de vânzare al unei proprietăți construite, prin scăderea valorii contribuției construcțiilor, estimată prin metoda costului de înlocuire net.

6.1. Metoda extracției de pe piață

Metoda extracției de pe piață constă în determinarea valorii terenului liber ca o mărime reziduală, după ce din prețul curent de vânzare al întregii proprietăți imobiliare (teren plus construcții) s-a scăzut costul de înlocuire net al construcțiilor și amenajărilor. Această metodă este adecvată în situația în care:

- nu există terenuri libere, vândute sau oferite la vânzare sau cerute pentru cumpărare, în aria de piață a terenului subiect;
- valoarea construcțiilor este mică (îndeosebi în mediul rural); și
- dacă se poate determina cu acuratețe costul de înlocuire net (CIN) al construcțiilor.

Procedura: Costul net al construcțiilor se scade din prețul total de vânzare al proprietății pentru a se obține valoarea terenului.

Aplicabilitate: Această tehnică se aplică atunci când:

- contribuția construcțiilor la valoarea totală a proprietății este în general scăzută și relativ ușor de identificat. (Această tehnică este frecvent utilizată în zonele rurale).
- construcțiile sunt noi, valoarea lor este cunoscută și există o depreciere foarte mică sau chiar nu există depreciere din nicio cauză.

Restricții: Evaluatorul trebuie să poată determina contribuția valorii construcțiilor, estimată la costul lor net.

Sursa: Appraisal Institute. Evaluarea proprietății imobiliare, Ediția a 13-a - ediția în limba română. ANEVAR, 2011, pag. 16.6-16.7.

Descrierea proprietății imobiliare: Teren înscris în CF 406612 Dudești Noi+ casa în regim de înălțime P+M, cu suprafața construită $S_c = 80\text{mp}$, respectiv suprafața construită desfasurată $S_{cd} = 160\text{mp}$.

Construcția este realizată din cărămidă cu elemente structurale de rezistență din beton armat (placă peste parter, buiandrugi, centuri, stalpșori), șarpanta din lemn de brad ecarisat, învelițoare din țigla profilată, finisaje interioare obișnuite, de calitate și finisaje exterioare de tip termosistem, la gri. Tamplăria este din PVC cu geamuri tip termopan. Clădirea este racordată la utilități. Anul construcției 2022.

Utilități: rețea de curent, apă-canal. Suprafața parcelei de teren este S=690 mp.
Forma parcelei : regulată.

Costul de înlocuire net al construcțiilor pentru fiecare proprietate imobiliară comparabilă analizată a fost estimat cu ajutorul Catalogului Costuri de reconstrucție-Costuri de înlocuire/Clădiri rezidențiale, București 2009 - Corneliu Șchiopu, împreună cu indicii de actualizare august 2024-august 2025 IROVAL București -Corneliu Șchiopu.

Analiza proprietatilor imobiliare comparabile:

C1

Suprafata teren St = 548 mp, Suprafata utila Su = 126mp, suprafata construita desfasurata Scd =176, casa in regim P, structura din caramida, front stradal 23m, anul constructiei 1963, Pret oferta 82.900 euro.

CALCUL CIN

NIVEL		SUPRAFATA construita				
PARTER		176 mp				
Scd		176 mp				
Denumire	Simbol	Cost unitar	coeficient corectie zonal	CIB corectat unitar cu TVA	CIB /mp - TVA	Valoare
1	2	3	4	5	6	7
Infrastructura(fundații)	FC BSV1	557,0 lei/mp	1	557,0 lei/mp	468,1 lei/mp	82.379,8 lei
Zidărie portantă parter	7ZIDCAR30PFS	1.525,4 lei/mp	1	1.525,4 lei/mp	1.281,8 lei/mp	225.605,4 lei
Invelitoare	INVTIG	695,1 lei/mp	1	695,1 lei/mp	584,1 lei/mp	123.365,6 lei
Instalație electrică	ELINGR	242,0 lei/mp	1	242,0 lei/mp	203,4 lei/mp	35.791,6 lei
Instalații sanitare	DUSLAWCS	9.486,8 lei/mp	1	9.486,8 lei/mp	7.972,1 lei/mp	15.944,2 lei
Instalații încălzire	INCCONV	252,9 lei/mp	1	252,9 lei/mp	212,5 lei/mp	37.403,7 lei
Finisaj	FOBFS	1.688,3 lei/mp	1	1.688,3 lei/mp	1.418,7 lei/mp	237.213,2 lei
Total valoare la suprafața desfășurată(CIB)						757.703,6 lei
Cost de înlocuire brut						757.704,0 lei
Cost de înlocuire brut Euro						152.456 EURO

CIB = 152.456 euro

an construcție 1963

CIN = 70.549 euro

Df=81.907 euro uzura fizică estimată funcție de vechimea construcției

Uzura fizică totală estimată : 53,73 % , an construcție 1963, CIN= 70.549 Euro

C2 Suprafata teren St = 550 mp, Suprafata construita Sc =100mp, Scd = 220mp casa in regim P+1, 7 camere, an constructie 2007, pret oferta 145.000 euro.

CALCUL CIN						
NIVEL	SUPRAFATA construita					
PARTER	100 mp					
Etaj	120 mp					
Scd	220 mp					
Denumire	Simbol	Cost unitar	coeficient corectie zonal	CIB corectat unitar cu TVA	CIB /mp - TVA	Valoare
1	2	3	4	5	6	7
Structura(undati)	FC BS/3	927,8 lei/mp	1	927,8 lei/mp	779,7 lei/mp	77.966,4 lei
Acare portanta parter	7ZIDCAR37PFS	1.475,4 lei/mp	1	1.475,4 lei/mp	1.239,8 lei/mp	123.983,2 lei
Acare portanta etaj	7ZIDCAR37M	995,4 lei/mp	1	995,4 lei/mp	836,5 lei/mp	100.376,5 lei
Finisaj obisnuit	FOBS	1.688,3 lei/mp	1	1.688,3 lei/mp	1.418,7 lei/mp	156.061,3 lei
Finisaj exteriossein	FTERMO10	995,5 lei/mp	1	995,5 lei/mp	836,6 lei/mp	55.212,6 lei
Invelitoare	INVTIG	794,1 lei/mp	1	794,1 lei/mp	667,3 lei/mp	80.077,3 lei
Instalatii incalzire	INCCONV	179,3 lei/mp	1	179,3 lei/mp	150,7 lei/mp	33.147,9 lei
Instalatii electrice	ELING	162,0 lei/mp	1	162,0 lei/mp	136,1 lei/mp	29.949,6 lei
Instalatii sanitare	DUSLAWCS	9.486,8 lei/mp	1	9.486,8 lei/mp	7.972,1 lei/mp	15.944,2 lei
Finisaj scara	SCAMOZ	4.973,6 lei/buc	1	4.973,6 lei/buc	4.179,5 lei/buc	4.179,5 lei
Total valoare la suprafata desfasurata(CIB)						676.898,5 lei
Cost de inlocuire brut						676.898,0 lei
Cost de inlocuire brut Euro						136.197 EURO
CIB = 136.197 euro						
An constructie 2007 - Df = 3197 euro, uzura falca estimata functie de vechimea constructiei						
CIN = 133.000 euro						

CIN= 133.000 Euro ;

C3 Suprafata teren = 440 mp, suprafata construita/suprafata utila Sc/Su = 120/92mp, casa in regim P, ½ duplex, structura din caramida, front stradal 10m, pret oferta 107.000 euro, anul constructiei 2025;

CALCUL CIN Comparabila C3

Denumire	Simbol	Cost unitar	coeficient corectie zonal	CIB corectat unitar cu TVA	CIB /mp - TVA	Valoare
1	2	3	4	5	6	7
Infrastructura(fundații)	FC BSV1	557,0 lei/mp	1	557,0 lei/mp	468,1 lei/mp	56.168,1 lei
Zidărie portantă parter	7ZIDCAR30PFS	1.525,5 lei/mp	1	1.525,5 lei/mp	1.281,9 lei/mp	153.831,9 lei
Învelitoare	INVTIG	695,1 lei/mp	1	695,1 lei/mp	584,1 lei/mp	84.112,9 lei
Instalație electrică	ELINGR	242,0 lei/mp	1	242,0 lei/mp	203,4 lei/mp	24.403,4 lei
Instalații sanitare	DUSLAWCS	9.486,8 lei/mp	1	9.486,8 lei/mp	7.972,1 lei/mp	15.944,2 lei
Instalații încălzire	INCCONV	252,9 lei/mp	1	252,9 lei/mp	212,5 lei/mp	25.502,5 lei
Finisaj	FOBFS	1.494,2 lei/mp	1	1.494,2 lei/mp	1.255,6 lei/mp	135.608,1 lei
Total valoare la suprafața desfășurată(CIB)						495.571,1 lei
Cost de înlocuire brut						495.571,0 lei
Cost de înlocuire brut Euro						97.598 EURO

CIB = 97.598 euro

an construcție 2025 Df=0 euro uzura fizică estimată

CIN = 97.598 euro

CIN=97.598 Euro

Pe baza informațiilor din piața evaluatorul a stabilit următoarele valori (marja de negociere a fost stabilită în baza discuțiilor cu agențiile imobiliare care administrează ofertele și este 3,5%):

Comparabila	Preț ofertă (Euro)	Preț negociat (Euro)	Scd (mp)	CIN (Euro)	Valoare teren (Euro)	S teren (mp)	Valoare teren (Euro/mp)
C1	82.900	81.509	176	70.549	10.960	548	20
C2	145.000	144.000	220	133.000	11.000	550	20
C3	107.000	106.000	120	97.598	8.402	440	19.09

Comparabila C2 are proprietăți similare cu proprietatea subiect și prețul unitar determinat pentru teren, ca valoare reziduală este considerat 20 euro/mp. Și pentru proprietatea subiect, descrisă prin CF 406612 Dudești Noi.

Concluzie:

Valoarea proprietății imobiliare tip teren construit, estimată prin metoda extractiei de pe piața este : 690 mp * 20 euro/mp = 13.800 euro

7. ANALIZA REZULTATELOR ȘI CONCLUZIA ASUPRA VALORII

Analiza rezultatelor evaluării unei proprietăți imobiliare reprezintă o revizuire a rezultatelor și concluziilor abordărilor aplicate care conduc la estimarea valorii finale a proprietății imobiliare subiect(concluzia asupra valorii).

7.1. Analiza rezultatelor

Pentru estimarea valorii proprietății imobiliare subiect-Teren construit situat în comuna Dudeștii Noi, str.Dacia Nr.18, s-a aplicat o singură metodă de evaluare conform Standardelor de Evaluare a Bunurilor Anevar 2025 și anume **extracția de pe piață**.

Valoarea obținută prin aplicarea acestei metode de evaluare este:

ID Imobil	Metodă de evaluare	Valoare (Euro)	Valoare(lei)
CF406612 Dudestii Noi	Extracția de pe piață	13.800	70.086

Pentru aplicarea extractiei de pe piata, s-au folosit trei proprietăți imobiliare similare cu proprietatea imobiliară subiect.

7.2. Concluzia asupra valorii

Evaluatorul recomandă ca valoare finală:

Vt= 13.800 EUR echivalent cu 70.086 lei
Valorile exprimate nu contin TVA



Ing.Suteu Vasile Mircea
Evaluator autorizat EPI, leg. Nr.16475
Membru Titular ANEVAR



S.C. MS CAD S.R.L.
CUI 15601988
J 35/1688/2003

8. ANEXE

Fotografii



**EXTRAS DE CARTE FUNCİARĂ
PENTRU INFORMARE**

Carte Funciară Nr. 406612 Dudestii Noi

Nr. cerere	256237
Ziua	18
Luna	09
Anul	2025

Cod verificare
100194851556



A. Partea I. Descrierea imobilului

TEREN Intravilan

Adresa: Jud. Timis, UAT Dudestii Noi, Loc. Dudestii Noi, Str DACIA, Nr. 18

Nr. Crt	Nr. cadastral Nr. topografic	Suprafața* (mp)	Observații / Referințe
A1	406612	690	Teren imprejmuit; imobil înscris în CF sporadic 401433; Imprejmuț cu gard de plasa și gard de beton

Construcții

Crt	Nr cadastral Nr. topografic	Adresa	Observații / Referințe
A1.1	406612-C1	Jud. Timis, UAT Dudestii Noi, Loc. Dudestii Noi, Str DACIA, Nr. 18	Nr. niveluri:2; S. construita la sol:80 mp; S. construita desfasurata:162 mp; Casa P+M, anul construirii 2022

B. Partea II. Proprietari și acte

Înscrieri privitoare la dreptul de proprietate și alte drepturi reale	Referințe
208169 / 21/08/2024	
Registrul Cadastral al Imobilelor (UAT Dudestii Noi); Act Normativ Ig.7/1996 emis de Parlamentul Romaniei;	
B1	Se înființează cartea funciară a imobilului 406612 ca urmare a finalizării înregistrării sistematice. Imobilul se găsește în registrul cadastral al imobilelor sub numărul 1642.
Act Administrativ nr. 12, din 06/04/2010 emis de primăria dudestii noi (act administrativ nr. 116304/25-08-2010 emis de ocpi timis;);	
B2	Intabulare, drept de PROPRIETATE, dobândit prin Lege, cota actuală 1/1 1) COMUNA DUDESTII NOI
B3	Intabulare, drept de ADMINISTRARE, dobândit prin Lege, cota actuală 1/1 1) CONSILIUL LOCAL DUDESTII NOI
Act Administrativ nr. R7044, din 24/05/2022 emis de PRIMĂRIA COMUNEI DUDESTII NOI (înscris sub semnatura privată nr 76 din 09.06.2022, emis de PAD PFA FICI IONELA);	
B4	Intabulare, drept de PROPRIETATE, dobândit prin Construire, cota actuală 1/1 1) DOHOTAR SERGIU-OVIDIU

C. Partea III. SARCINI

Înscrieri privind dezmembărările dreptului de proprietate, drepturi reale de garanție și sarcini	Referințe
208169 / 21/08/2024	
Act Administrativ nr. contract privind atribuirea în folosință gratuită și concesionarea ,nr.5402, din 14/05/2014 emis de COMUNA DUDESTII NOI;	
C1	Intabulare, drept de CONCESIUNE asupra 390 mp., pe durata existenței construcției 1) DOHOTAR SERGIU OVIDIU
C2	Intabulare, drept de FOLOSINȚA gratuită asupra 300 mp., pe durata existenței construcției 1) DOHOTAR SERGIU OVIDIU

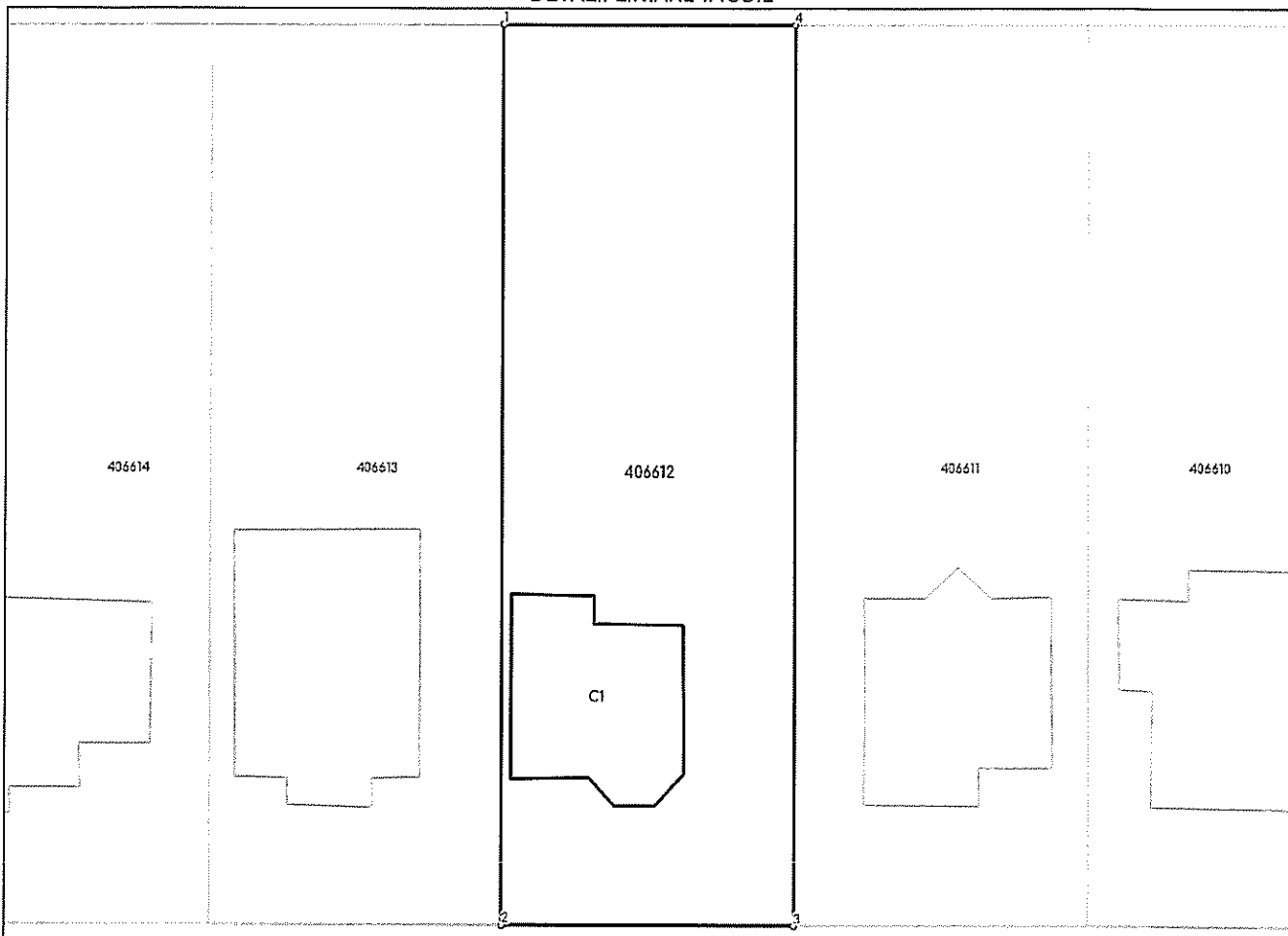
Anexa Nr. 1 La Partea I

Teren

Nr cadastral	Suprafața (mp)*	Observații / Referințe
406612	690	Imobil înscris în CF sporadic 401433; împrejmuit cu gard de plasa și gard de beton

* Suprafața este determinată în planul de proiecție Stereo 70.

DETALII LINIARE IMOBIL



Date referitoare la teren

Nr Crt	Categorie folosință	Intra vilan	Suprafața (mp)	Tarla	Parcelă	Nr. topo	Observații / Referințe
1	curți construcții	DA	690	403/1/1, 403/2,407/2, 408	79	-	

Date referitoare la construcții

Crt	Număr	Destinație construcție	Supraf. (mp)	Situație juridică	Observații / Referințe
A1.1	406612-C1	construcții de locuințe	80	Cu acte	S. construită la sol: 80 mp; S. construită desfășurată: 162 mp; Casa P+M, anul construcției 2022

Lungime Segmente

1) Valorile lungimilor segmentelor sunt obținute din proiecție în plan.

Punct început	X / Y	Punct sfârșit	X / Y	Lungime segment (** (m)
1	198.359,03 490.143,576	2	198.359,014 490.097,576	46.0
2	198.359,014 490.097,576	3	198.374,014 490.097,571	15.0
3	198.374,014 490.097,571	4	198.374,03 490.143,571	46.0
4	198.374,03 490.143,571	1	198.359,03 490.143,576	15.0

** Lungimile segmentelor sunt determinate în planul de proiecție Stereo 70 și sunt rotunjite la 1 milimetru.

*** Distanța dintre puncte este formată din segmente cumulate ce sunt mai mici decât valoarea 1 milimetru.

Extrasul de carte funciară generat prin sistemul informatic integrat al ANCPI conține informațiile din cartea funciară active la data generării. Acesta este valabil în condițiile prevăzute de art. 7 din Legea nr. 455/2001, coroborat cu art. 3 din O.U.G. nr. 41/2016, exclusiv în mediul electronic, pentru activități și procese administrative prevăzute de legislația în vigoare. Valabilitatea poate fi extinsă și în forma fizică a documentului, fără semnătură olografă, cu acceptul expres sau procedural al instituției publice ori entității care a solicitat prezentarea acestui extras.

Verificarea corectitudinii și realității informațiilor conținute de document se poate face la adresa www.ancpi.ro/verificare, folosind codul de verificare online disponibil în antet. Codul de verificare este valabil 30 de zile calendaristice de la momentul generării documentului.

Data și ora generării,

18/09/2025, 10:15

Acest document se eliberează gratuit pentru proprietarii imobilelor. Pentru alți solicitanți, costul extrasului este de 25 de lei la ghișeu, respectiv 20 de lei dacă este obținut online prin platforma <http://epay.ancpi.ro>